



Realização e Organização



Apoio Especial



Promoção e Transmissão



Supervisão



1ª ETAPA: MARÍLIA – BAURÚ – 114.0KM

DIA: 16 / 10 / 2011 (Domingo)
LARGADA: R: Jesus Montolar – ref: próximo a Rodoviária Municipal
CHEGADA: Av. Nações Unidas - Anfiteatro Vitória Régia
ABERTURA DE SÚMULA – 6:20hs
ENCERRAMENTO DE SÚMULA – 6:50hs
HORÁRIO DE LARGADA: 7:05hs

Percorrido	Faltam	Itinerário	Altimetria	40 KM/h	43 KM/h	47 KM/h
0.0	114.0	R: Jesus Montolar – ref: próximo a Rodoviária Municipal	645	0:00:00	0:00:00	0:00:00
0.5	113.5	Rotatória – Seguir em frente	645	0:00:45	0:00:42	0:00:38
2.0	112.0	Acessar a direita	638	0:03:00	0:02:47	0:02:33
2.7	111.3	Passagem sob viaduto	652	0:04:03	0:03:46	0:03:27
2.9	111.1	Rodovia Com. João Ribeiro de Barros – SP 294 Km 445 DER (Departamento de Estradas de Rodagem)	653	0:04:21	0:04:03	0:03:42
4.0	110.0	Rodovia dupla com acostamento	656	0:06:00	0:05:35	0:05:06
13.2	100.8	META-VOLANTE: Municipio Vera Cruz – Km 435	635	0:19:48	0:18:25	0:16:51
22.5	91.5	Limite de Municipios – Garça / Vera Cruz	664	0:33:45	0:31:24	0:28:43
34.0	80.0	PRÊMIO DE MONTANHA – PM3 – Km 415	676	0:51:00	0:47:27	0:43:24
37.4	76.6	Posto da Policia Militar Rodoviária – Garça	672	0:56:06	0:52:11	0:47:45
40.0	74.0	Limite de Municipios – Gália / Garça	675	1:00:00	0:55:49	0:51:04
50.0	64.0	INICIO DE ABASTECIMENTO – IA	613	1:15:00	1:09:46	1:03:50
50.0	64.0	Aclives / Declives	613	1:15:00	1:09:46	1:03:50
60.9	53.1	PREMIO DE MONTANHA – PM3 – Km 389	672	1:31:21	1:24:59	1:17:45
68.2	45.8	Limite de Municipios – Duartina / Gália	619	1:42:18	1:35:10	1:27:04

Yescom Serviços Ltda
 Al. Amazonas, 938 – 1º andar (bloco A) – Alphaville
 06454-070 – Barueri – SP
 Tel: (11) 4208-7633 Fax: (11) 4208-7266
 e-mail: yescom@yescom.com.br

Federação Paulista de Ciclismo
 R. Germaine Burchard, 451 – 2ª And – Água Branca
 05002-062 – São Paulo – SP
 Tel/Fax: (11) 4167-3777
 e-mail: fpciclismo@uol.com.br



8º Tour do Brasil
Volta Ciclística
de São Paulo
Internacional 2011

Realização e Organização



Apoio Especial



Promoção e Transmissão



Supervisão



71.2	42.8	META - VOLANTE: Km 379	555	1:46:48	1:39:21	1:30:54
73.2	40.8	Início de declives acentuados	519	1:49:48	1:42:08	1:33:27
76.0	38.0	Fim de declives acentuados	498	1:54:00	1:46:03	1:37:01
76.1	37.9	Limite de Municípios – Avaí / Duartina	579	1:54:09	1:46:11	1:37:09
80.0	34.0	Limite de Municípios – Baurú / Avaí	531	2:00:00	1:51:38	1:42:08
82.0	32.0	Aclives / Declives	500	2:03:00	1:54:25	1:44:41
90.0	24.0	Aclives / Declives	492	2:15:00	2:05:35	1:54:54
94.0	20.0	FIM DE ABASTECIMENTO – FA	606	2:21:00	2:11:10	2:00:00
103.0	11.0	ATENÇÃO: Acessar saída 348 – Rod. Marechal Rondon SP 300 - Km 348	596	2:34:30	2:23:43	2:11:29
104.0	10.0	Rod. Marechal Rondon - SP 300 – Km 347 Concessionária Via Rondon	599	2:36:00	2:25:07	2:12:46
105.0	9.0	Rodovia pista dupla com acostamento	598	2:37:30	2:26:31	2:14:03
106.0	8.0	Perimetro Urbano Bauru	553	2:39:00	2:27:54	2:15:19
109.5	4.5	Início de aclives acentuados	521	2:44:15	2:32:47	2:19:47
111.0	3.0	Término de aclives acentuados	598	2:46:30	2:34:53	2:21:42
111.8	2.2	ATENÇÃO: Acessar saída 339 A (Av. Nações Unidas) km339	597	2:47:42	2:36:00	2:22:43
112.0	2.0	Av. Nações Unidas	581	2:48:00	2:36:17	2:22:59
113.6	0.4	ATENÇÃO: retorno a esquerda	550	2:50:24	2:38:31	2:25:01
113.7	0.3	Av. Nações Unidas – sentido oposto	547	2:50:33	2:38:39	2:25:09
113.7	0.3	Desvio de caravana à direita: Praça Vitória Régia	547	2:50:33	2:38:39	2:25:09
114.0	0.0	CHEGADA – AV.NAÇÕES UNIDAS - ANFITEATRO VITÓRIA RÉGIA	548	2:51:00	2:39:04	2:25:32

Yescom Serviços Ltda
Al. Amazonas, 938 – 1º andar (bloco A) – Alphaville
06454-070 – Barueri – SP
Tel: (11) 4208-7633 Fax: (11) 4208-7266
e-mail: yescom@yescom.com.br

Federação Paulista de Ciclismo
R. Germaine Burchard, 451 – 2ª And – Água Branca
05002-062 – São Paulo – SP
Tel/Fax: (11) 4167-3777
e-mail: fp Ciclismo@uol.com.br

Realização e Organização



Apoio Especial



Promoção e Transmissão

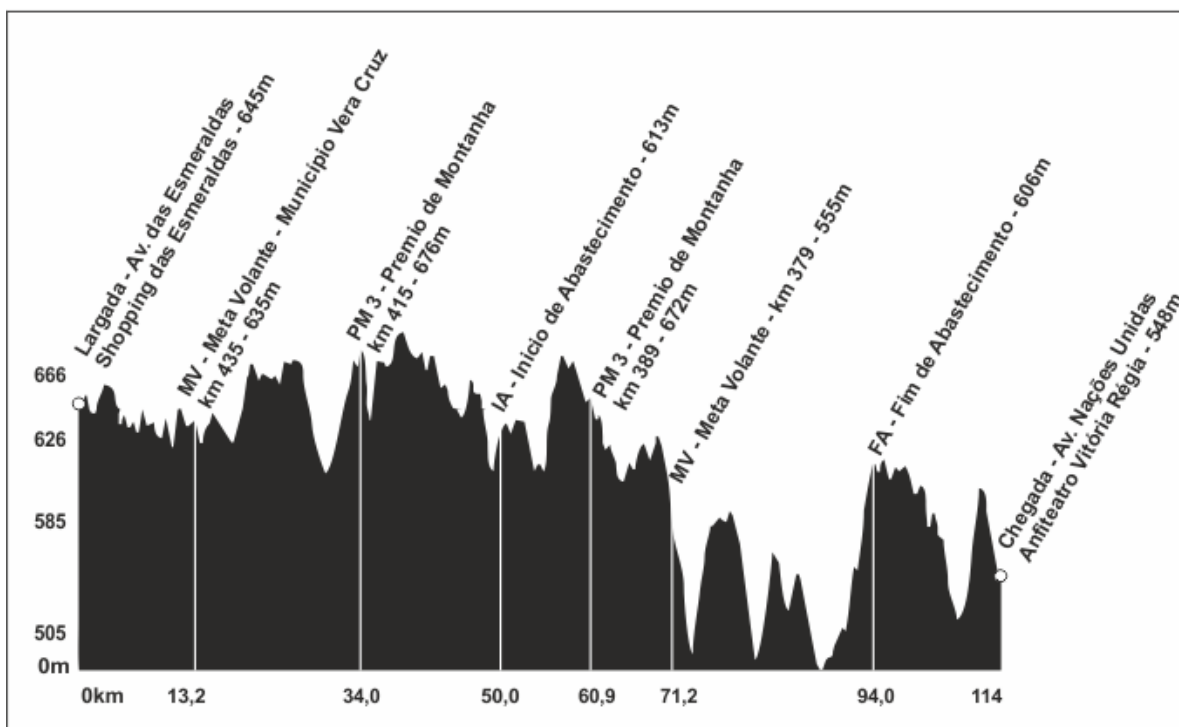


Supervisão



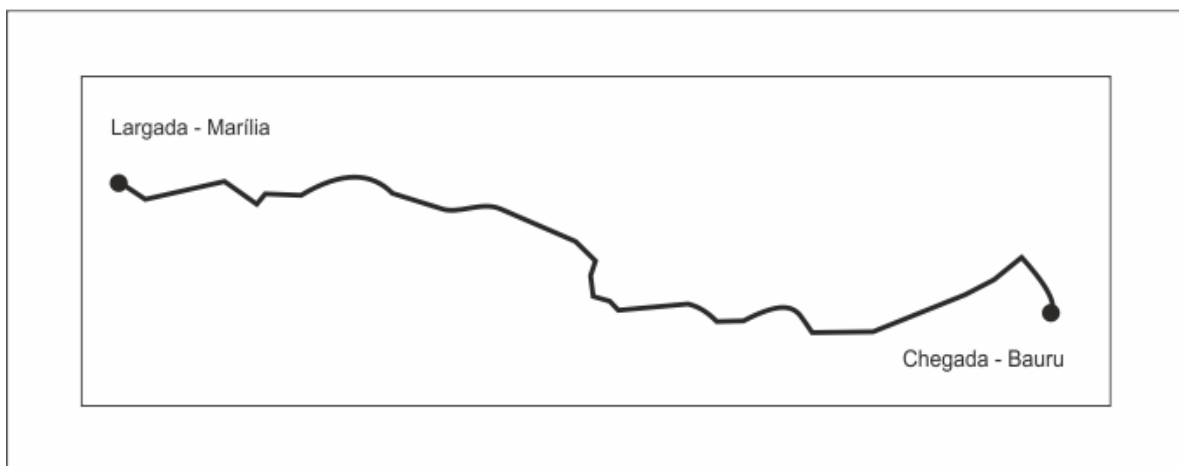
ALTIMETRIA

1ª ETAPA - MARÍLIA - BAURU - 114km



ROTA

1ª ETAPA - MARÍLIA - BAURU - 114km



Yescom Serviços Ltda
 Al. Amazonas, 938 – 1º andar (bloco A) – Alphaville
 06454-070 – Barueri – SP
 Tel: (11) 4208-7633 Fax: (11) 4208-7266
 e-mail: yescom@yescom.com.br

Federação Paulista de Ciclismo
 R. Germaine Burchard, 451 – 2ª And – Água Branca
 05002-062 – São Paulo – SP
 Tel/Fax: (11) 4167-3777
 e-mail: fp ciclismo@uol.com.br



Realização e Organização



Apoio Especial



Promoção e Transmissão



Supervisão



2ª - ETAPA: BAURÚ – SÃO CARLOS – 178.0KM

DIA: 17 / 10 / 2011 (Segunda Feira)
LARGADA: Av. Nações Unidas – Anfiteatro Vitória Régia
CHEGADA: Av. São Carlos – Matriz
ABERTURA DE SÚMULA – 6:20hs
ENCERRAMENTO DE SÚMULA – 6:50hs
HORÁRIO DE LARGADA: 7:05hs

Percorrido	Faltam	Itinerário	Altimetria	40 KM/h	43 KM/h	47 KM/h
0.0	178.6	LARGADA: Av. NAÇÕES UNIDAS – ANFITEATRO VITÓRIA RÉGIA	548	0:00:00	0:00:00	0:00:00
1.5	177.1	Passagem sob viaduto Rod. Marechal Rondon – SP 300	581	0:02:15	0:02:06	0:01:55
3.7	174.9	Rotatória seguir em frente sentido (Ceasa , Hospital)	586	0:05:33	0:05:10	0:04:43
4.5	174.1	Término Perimetro Urbano de Bauru	554	0:06:45	0:06:17	0:05:45
4.6	174.0	Rotatória seguir sentido Jaú	567	0:06:54	0:06:25	0:05:52
5.0	173.6	Rodovia Com. João Ribeiro de Barros – SP225 – Km231 Concessionária Centrovias	565	0:07:30	0:06:59	0:06:23
6.0	172.6	Pista dupla com acostamento	530	0:09:00	0:08:22	0:07:40
11.5	167.1	Limite de Municípios – Pederneiras / Bauru	561	0:17:15	0:16:03	0:14:41
11.6	167.0	Posto de serviços	553	0:17:24	0:16:11	0:14:49
16.0	162.6	Aclives / Declives	502	0:24:00	0:22:20	0:20:26
32.8	148.0	META-VOLANTE: Km 205	576	0:45:54	0:42:42	0:39:04
37.0	141.6	Limite de Municípios – Jaú / Pederneiras	445	0:55:30	0:51:38	0:47:14
37.8	140.8	Passagem sobre viaduto do Rio Tietê	445	0:56:42	0:52:45	0:48:15
38.0	140.6	Pedágio – R\$ 8,40	436	0:57:00	0:53:01	0:48:31
42.8	135.8	Limite de Municípios – Jaú / Itapuí	486	1:04:12	0:59:43	0:54:38

Yescom Serviços Ltda
 Al. Amazonas, 938 – 1º andar (bloco A) – Alphaville
 06454-070 – Barueri – SP
 Tel: (11) 4208-7633 Fax: (11) 4208-7266
 e-mail: yescom@yescom.com.br

Federação Paulista de Ciclismo
 R. Germaine Burchard, 451 – 2ª And – Água Branca
 05002-062 – São Paulo – SP
 Tel/Fax: (11) 4167-3777
 e-mail: fpciclismo@uol.com.br



8º Tour do Brasil
Volta Ciclística
de São Paulo
Internacional 2011

Realização e Organização



Apoio Especial



Promoção e Transmissão



Supervisão



50.0	128.6	INICIO DE ABASTECIMENTO – IA	550	1:15:00	1:09:46	1:03:50
54.0	124.6	Base Policia Militar Rodoviária – Jaú	573	1:21:00	1:15:21	1:08:56
54.8	123.8	Rotatória a esquerda – sentido Brotas / São Carlos	572	1:22:12	1:16:28	1:09:57
55.4	123.2	Contorno rodoviário (Antonio Prado Galvão de Barros) SP 225 – Km 183 - Concessionária Centrovias	521	1:23:06	1:17:18	1:10:43
57.0	121.6	Município de Jaú	507	1:25:30	1:19:32	1:12:46
59.8	118.8	PREMIO DE MONTANHA – PM3 – Km 179	624	1:29:42	1:23:27	1:16:20
60.3	118.3	ATENÇÃO: Acessar a direita – saída 177 A – sentido Brotas / Campinas, Km 179	597	1:30:27	1:24:08	1:16:59
61.0	117.6	Rodovia Eng. Paulo Nilo Romano – SP 225, Km 177 Concessionária Centrovias	581	1:31:30	1:25:07	1:17:52
61.5	117.1	Rodovia pista dupla com acostamento	604	1:32:15	1:25:49	1:18:31
76.0	102.6	Limite de Municípios – Dois Corregos / Jaú	736	1:54:00	1:46:03	1:37:01
82.5	96.1	Atenção: inicio de descida de serra	675	2:03:45	1:55:07	1:45:19
86.1	92.5	Limite de Municípios – Brotas / Dois Corregos	523	2:09:09	2:00:08	1:49:55
86.2	92.4	Fim de descida da serra	514	2:09:18	2:00:17	1:50:03
87.0	91.6	Aclives / Declives	552	2:10:30	2:01:24	1:51:04
95.7	82.9	Pedágio automóvel: R\$ 6,50	520	2:23:33	2:13:32	2:02:10
107.5	71.1	Base Policia Militar Rodoviária – Brotas	686	2:41:15	2:30:00	2:17:14
113.0	65.6	PREMIO-MONTANHA – PM3: Km 127	745	2:49:30	2:37:40	2:24:15
134.0	44.6	Pedágio automóvel: R\$ 5,60	718	3:21:00	3:06:59	2:51:04
141.0	37.6	Município de Itirapina	781	3:31:30	3:16:45	3:00:00
143.3	35.3	META-VOLANTE: Km 98.2	826	3:34:57	3:19:57	3:02:56

Yescom Serviços Ltda
Al. Amazonas, 938 – 1º andar (bloco A) – Alphaville
06454-070 – Barueri – SP
Tel: (11) 4208-7633 Fax: (11) 4208-7266
e-mail: yescom@yescom.com.br

Federação Paulista de Ciclismo
R. Germaine Burchard, 451 – 2ª And – Água Branca
05002-062 – São Paulo – SP
Tel/Fax: (11) 4167-3777
e-mail: fp ciclismo@uol.com.br



8º Tour do Brasil
Volta Ciclística
de São Paulo
Internacional 2011

Realização e Organização



Apoio Especial



Promoção e Transmissão



Supervisão



149.5	29.1	ATENÇÃO: Acessar saída 91 B – sentido São Carlos	775	3:44:15	3:28:36	3:10:51
151.0	27.6	Rodovia Washigton Luiz – SP 310, Km 207 Concessionária Centrovias	775	3:46:30	3:30:42	3:12:46
152.0	26.6	Rodovia pista dupla com acostamento	754	3:48:00	3:32:06	3:14:03
158.6	20.0	FIM DE ABASTECIMENTO – FA	754	3:57:54	3:41:18	3:22:28
161.3	17.3	Pedágio automóvel – R\$ 4,00	757	4:01:57	3:45:04	3:25:55
161.8	16.8	Limite de Municípios – São Carlos / Itirapina	754	4:02:42	3:45:46	3:26:33
164.7	13.9	Posto de serviços, Km 221	767	4:07:03	3:49:49	3:30:15
173.2	5.4	ATENÇÃO: Acessar saída 228 – São Carlos Km 227 Concessionária Triângulo do Sol	854	4:19:48	4:01:40	3:41:06
173.5	5.1	Rotatória: Seguir a esquerda	852	4:20:15	4:02:06	3:41:29
173.8	4.8	Rotatória: Seguir em frente (Av. Getulio Vargas)	855	4:20:42	4:02:31	3:41:52
174.0	4.6	Av. Getulio Vargas (6erímetro Urbano de São Carlos)	855	4:21:00	4:02:47	3:42:08
174.8	3.8	Rotatória: Seguir em frente	855	4:22:12	4:03:54	3:43:09
177.0	1.6	ATENÇÃO: Acessar a direita – Av. São Carlos	800	4:25:30	4:06:59	3:45:57
177.5	1.1	Av. São Carlos – declive / aclive acentuado	791	4:26:15	4:07:40	3:46:36
178.0	0.6	Desvio de caravana à direita Rua: Major José Inácio	799	4:27:10	4:08:59	3:47:01
178.6	0.0	CHEGADA – AV. SÃO CARLOS – MATRIZ	813	4:27:54	4:09:13	3:48:00

Yescom Serviços Ltda
Al. Amazonas, 938 – 1º andar (bloco A) – Alphaville
06454-070 – Barueri – SP
Tel: (11) 4208-7633 Fax: (11) 4208-7266
e-mail: yescom@yescom.com.br

Federação Paulista de Ciclismo
R. Germaine Burchard, 451 – 2ª And – Água Branca
05002-062 – São Paulo – SP
Tel/Fax: (11) 4167-3777
e-mail: fp ciclismo@uol.com.br



8º Tour do Brasil Volta Ciclística de São Paulo Internacional 2011

Realização e Organização



Apoio Especial



Promoção e Transmissão

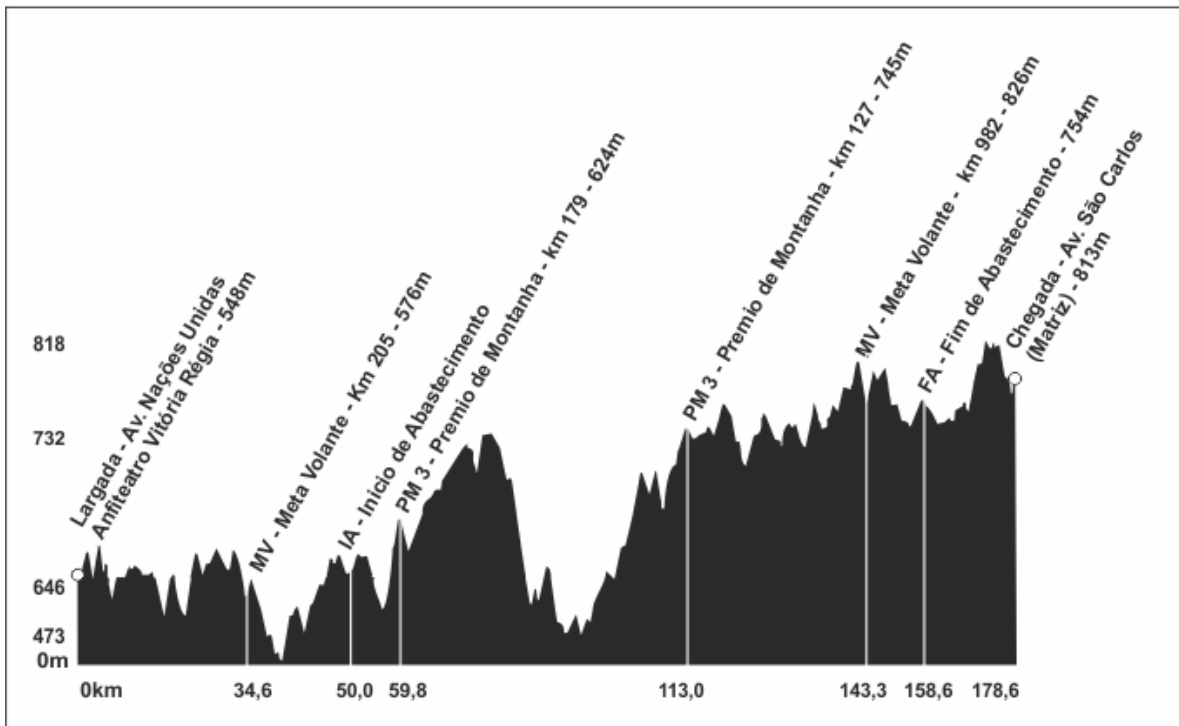


Supervisão



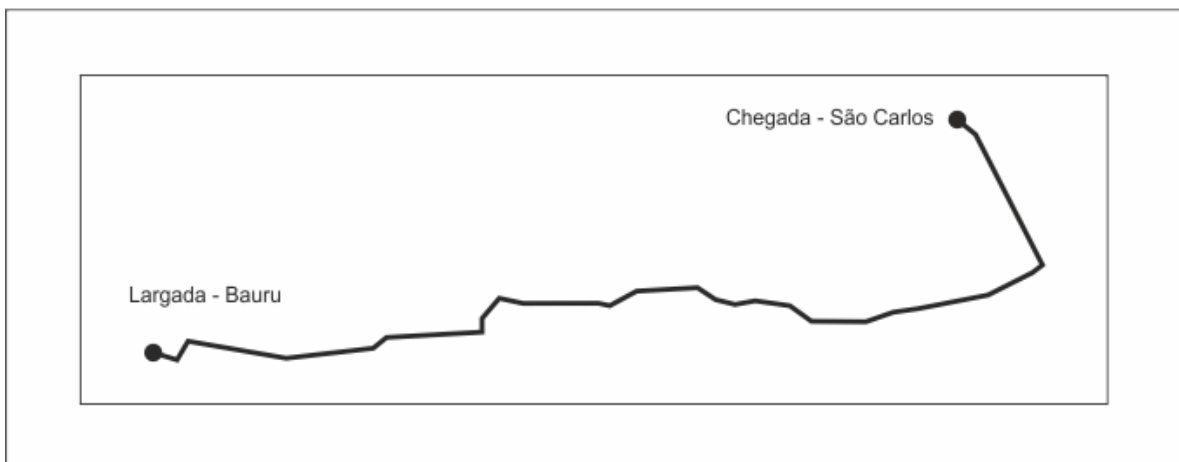
ALTIMETRIA

2ª ETAPA - BAURU - SÃO CARLOS - 178,6km



ROTA

2ª ETAPA - BAURU - SÃO CARLOS - 178,6km



Yescom Serviços Ltda
Al. Amazonas, 938 – 1º andar (bloco A) – Alphaville
06454-070 – Barueri – SP
Tel: (11) 4208-7633 Fax: (11) 4208-7266
e-mail: yescom@yescom.com.br

Federação Paulista de Ciclismo
R. Germaine Burchard, 451 – 2ª And – Água Branca
05002-062 – São Paulo – SP
Tel/Fax: (11) 4167-3777
e-mail: fpciclismo@uol.com.br



Realização e Organização



Apoio Especial



Promoção e Transmissão



Supervisão

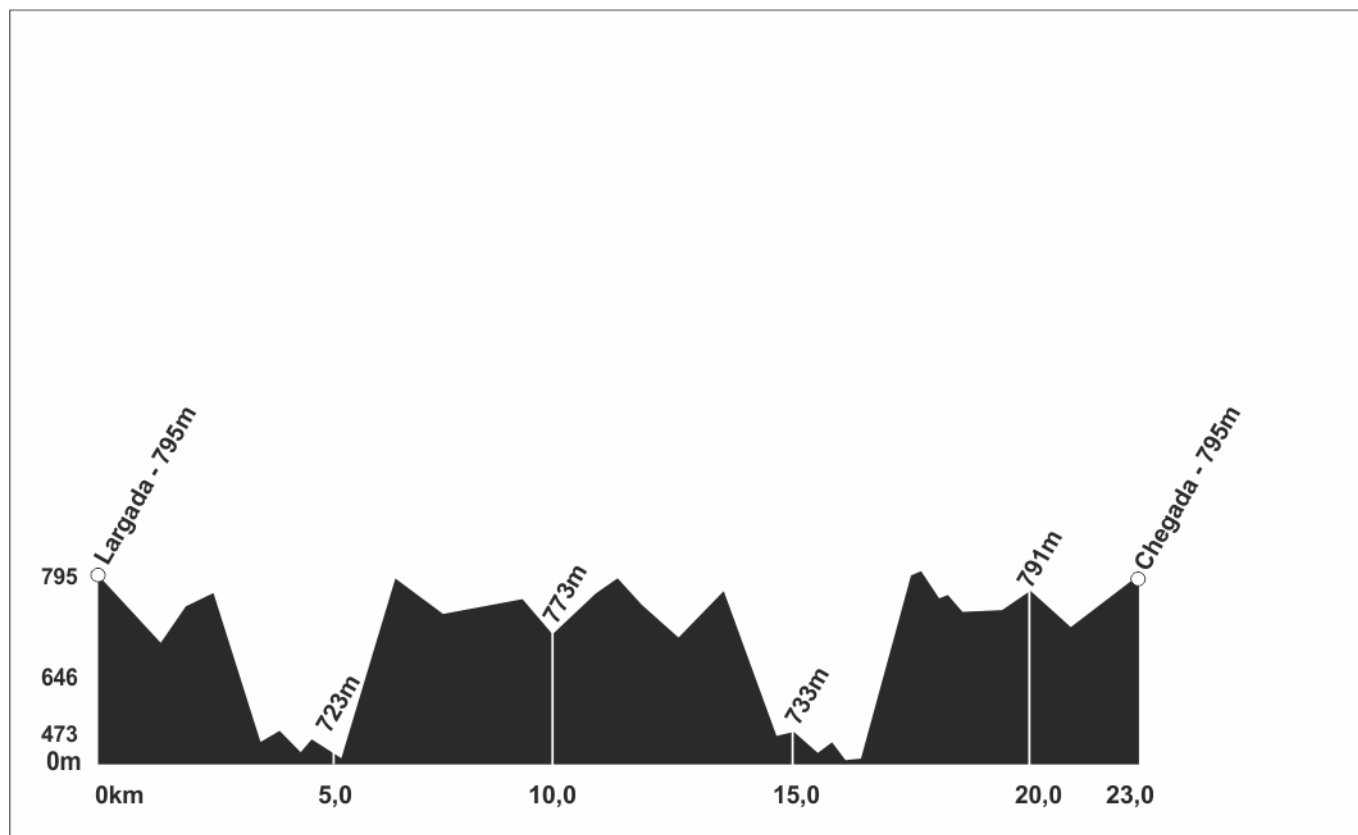


3ª ETAPA : SÃO CARLOS – CONTRA RELÓGIO – 23.0km

DIA: 18 / 10 / 2011 (Terça-Feira: manhã)
LARGADA: Parque Eco-Esportivo Damha – Represa Jatobá
CHEGADA: Parque Eco-Esportivo Damha – Represa Jatobá
Abertura de súmula: não haverá
HORÁRIO DE LARGADA: 7:05hs

Percorrido	Faltam	Itinerário	Altimetria	40 KM/h	43 KM/h	47 KM/h
23.0	0.0	Parque Eco-Esportivo Damha		0:34:30	0:32:06	0:29:22

ALTIMETRIA
3ª ETAPA - SÃO CARLOS - CONTRA RELÓGIO – 23.0KM



Yescom Serviços Ltda
 Al. Amazonas, 938 – 1º andar (bloco A) – Alphaville
 06454-070 – Barueri – SP
 Tel: (11) 4208-7633 Fax: (11) 4208-7266
 e-mail: yescom@yescom.com.br

Federação Paulista de Ciclismo
 R. Germaine Burchard, 451 – 2ª And – Água Branca
 05002-062 – São Paulo – SP
 Tel/Fax: (11) 4167-3777
 e-mail: fp ciclismo@uol.com.br



Realização e Organização



Apoio Especial



Promoção e Transmissão



Supervisão



ROTA

3ª ETAPA - SÃO CARLOS - CONTRA RELÓGIO – 23.0KM



Yescom Serviços Ltda
Al. Amazonas, 938 – 1º andar (bloco A) – Alphaville
06454-070 – Barueri – SP
Tel: (11) 4208-7633 Fax: (11) 4208-7266
e-mail: yescom@yescom.com.br

Federação Paulista de Ciclismo
R. Germaine Burchard, 451 – 2ª And – Água Branca
05002-062 – São Paulo – SP
Tel/Fax: (11) 4167-3777
e-mail: fpciclismo@uol.com.br



Realização e Organização



Apoio Especial



Promoção e Transmissão



Supervisão



TRECHO NEUTRALIZADO – 19/10/2011

SÃO CARLOS – RIO CLARO

Distancia: 70km

Tempo estimado de viagem: 50 minutos à 60 minutos

Saída da caravana de São Carlos: ?hs

1º pedágio: R\$ 4.00

2º pedágio: R\$ 6.60

4ª ETAPA: RIO CLARO – SOROCABA – 179.0KM

DIA: 19 / 10 / 2011 (Quarta -Feira)

LARGADA: Av.Visconde de Rio Claro - Ref: Espaço Livre.

CHEGADA: Av. Dom Aguirre – Parque das Águas

ABERTURA DE SÚMULA – 10:15hs

ENCERRAMENTO DE SÚMULA – 10:45hs

HORÁRIO DE LARGADA: 11:00hs

Percorrido	Faltam	Itinerário	Altimetria	40 KM/h	43 KM/h	47 KM/h
0.0	179.0	LARGADA: Av. Visconde de Rio Claro – Ref: Espaço Livre	588	0:00:00	0:00:00	0:00:00
0.1	178.9	Virar a direita - Av.12	589	0:00:09	0:00:08	0:00:08
0.4	178.6	Virar a direita – R. 4	602	0:00:36	0:00:33	0:00:31
1.4	177.6	Virar a direita - Av. 9	603	0:02:06	0:01:57	0:01:47
2.4	176.6	Virar a esquerda – R. 14	605	0:03:36	0:03:21	0:03:04
3.7	175.3	Virar a direita Av. Pres. Kennedy	606	0:05:33	0:05:10	0:04:43
4.8	174.2	Passagem sobre a Rod. Washigton Luiz SP310	602	0:07:12	0:06:42	0:06:08
5.3	173.7	Acessar a direita sentido Limeira / São Paulo	602	0:07:57	0:07:24	0:06:46
5.5	173.5	Rodovia Washigton Luiz SP310 Concessionária Centrovias	602	0:08:15	0:07:40	0:07:01
5.7	173.3	Polícia Militar Rodoviária – Rio Claro	602	0:08:33	0:07:57	0:07:17

Yescom Serviços Ltda
Al. Amazonas, 938 – 1º andar (bloco A) – Alphaville
06454-070 – Barueri – SP
Tel: (11) 4208-7633 Fax: (11) 4208-7266
e-mail: yescom@yescom.com.br

Federação Paulista de Ciclismo
R. Germaine Burchard, 451 – 2ª And – Água Branca
05002-062 – São Paulo – SP
Tel/Fax: (11) 4167-3777
e-mail: fp ciclismo@uol.com.br



8º Tour do Brasil
Volta Ciclística
de São Paulo
Internacional 2011

Realização e Organização



Apoio Especial



Promoção e Transmissão



Supervisão



7.4	171.6	Limite de Municípios – Santa Gertrudes / Rio Claro	574	0:11:06	0:10:20	0:09:27
10.0	169.0	Município de Santa Gertrudes	597	0:15:00	0:13:57	0:12:46
15.3	163.7	Limite de Municípios – Cordeirópolis / Santa Gertrudes	653	0:22:57	0:21:21	0:19:32
18.2	160.8	Município de Cordeirópolis	657	0:27:18	0:25:24	0:23:14
21.5	157.5	ATENÇÃO: Acessar saída 157 – sentido São Paulo	659	0:32:15	0:30:00	0:27:27
22.5	156.5	Rod. dos Bandeirantes , SP348 – KM167 – sentido São Paulo Concessionária CCR / Autoban	664	0:33:45	0:31:24	0:28:43
25.0	154.0	Limite de Municípios – Limeira / Cordeirópolis	626	0:37:30	0:34:53	0:31:55
30.7	148.3	Pedágio automóvel – R\$ 4,70	602	0:46:03	0:42:50	0:39:11
40.5	138.5	PREMIO DE MONTANHA – PM3 – KM 150	634	1:00:45	0:56:31	0:51:42
50.0	129.0	IA – INICIO DE ABASTECIMENTO	535	1:15:00	1:09:46	1:03:50
52.0	127.0	Limite de Municípios – Santa Barbara D'Oeste / Limeira	534	1:18:00	1:12:33	1:06:23
55.5	123.5	Aclives / declives	535	1:23:15	1:17:27	1:10:51
65.0	114.0	Polícia Militar Rodoviária – Santa Barbara D'Oeste	606	1:37:30	1:30:42	1:22:59
66.0	113.0	META-VOLANTE – KM 125 – Rede de Serviço Graal	608	1:39:00	1:32:06	1:24:15
68.6	110.4	Limite de Municípios – Sumaré / Santa Barbara D'Oeste	620	1:42:54	1:35:43	1:27:34
74.0	105.0	Pedágio automóvel: R\$ 6.20	610	1:51:00	1:43:15	1:34:28
81.6	97.4	Limite de Municípios – Hortolândia / Sumaré	611	2:02:24	1:53:52	1:44:10
89.4	89.6	Limite de municípios - Campinas / Hortolândia	639	2:14:06	2:04:45	1:54:08
96.5	82.5	Atenção: junção de rodovias (Rod.dos Bandeirantes SP 348)	628	2:24:45	2:14:39	2:03:11
105.0	74.0	Atenção: acessar à direita Saída 88 - Campinas / Viracopos	654	2:37:30	2:26:31	2:14:03

Yescom Serviços Ltda
Al. Amazonas, 938 – 1º andar (bloco A) – Alphaville
06454-070 – Barueri – SP
Tel: (11) 4208-7633 Fax: (11) 4208-7266
e-mail: yescom@yescom.com.br

Federação Paulista de Ciclismo
R. Germaine Burchard, 451 – 2ª And – Água Branca
05002-062 – São Paulo – SP
Tel/Fax: (11) 4167-3777
e-mail: fp ciclismo@uol.com.br



8º Tour do Brasil
Volta Ciclística
de São Paulo
Internacional 2011

Realização e Organização



Apoio Especial



Promoção e Transmissão



Supervisão



106.0	73.0	Rodovia Santos Dumont – SP 075 - km69 Concessionária Colinas	654	2:39:00	2:27:54	2:15:19
108.0	71.0	Aeroporto Internacional de Viracopos - Campinas	612	2:42:00	2:30:42	2:17:52
114.5	64.5	Pedágio: R\$ 10.10	578	2:51:45	2:39:46	2:26:10
117.0	62.0	Passagem em frente ao município de Indaiatuba	581	2:55:30	2:43:15	2:29:22
119.4	59.6	PREMIO DE MONTANHA – PM3 – KM56 - Indaituba	611	2:59:06	2:46:36	2:32:26
125.0	54.0	Área Industrial - Indaiatuba	593	3:07:30	2:54:25	2:39:34
129.0	50.0	Limite de Municípios – Salto / Indaiatuba	547	3:13:30	3:00:00	2:44:41
133.0	46.0	Rodovia Pref. Hélio Stefen – SP 075	560	3:19:30	3:05:35	2:49:47
137.0	42.0	Passagem em frente ao Município de Salto	538	3:25:30	3:11:10	2:54:54
139.0	40.0	Atenção: Bifurcação de rodovia, seguir lado esquerdo da rodovia sentido Itú / Sorocaba	546	3:28:30	3:13:57	2:57:27
142.0	37.0	Limite de Municípios Itú / Salto	566	3:33:00	3:18:08	3:01:17
145.5	33.5	META-VOLANTE – ref: viaduto Itu – aprox. km 31	541	3:38:15	3:23:01	3:05:45
150.0	29.0	Posto de Serviços - Km 25	663	3:45:00	3:29:18	3:11:29
152.0	27.0	Polícia Militar Rodoviária - Itú	662	3:48:00	3:32:06	3:14:03
164.0	15.0	Pedágio automóvel – R\$ 4.80 Concessionária CCR / Via Oeste	576	4:06:00	3:48:50	3:29:22
164.0	15.0	Fim de Abastecimento - FA	576	4:06:00	3:48:50	3:29:22
165.0	14.0	Limite de municípios – Sorocaba / Itú	575	4:07:30	3:50:14	3:30:38
176.5	2.5	Atenção: acessar a direita placa: Jardim Iguatemi	562	4:24:45	4:06:17	3:45:19
176.8	2.2	Atenção: acessar a esquerda – Av. Batatais / Placa: Prefeitura / Tribunal de contas / Forum	606	4:25:12	4:06:42	3:45:42
177.0	2.0	Passagem sob viaduto.	578	4:25:30	4:06:59	3:45:57

Yescom Serviços Ltda
Al. Amazonas, 938 – 1º andar (bloco A) – Alphaville
06454-070 – Barueri – SP
Tel: (11) 4208-7633 Fax: (11) 4208-7266
e-mail: yescom@yescom.com.br

Federação Paulista de Ciclismo
R. Germaine Burchard, 451 – 2ª And – Água Branca
05002-062 – São Paulo – SP
Tel/Fax: (11) 4167-3777
e-mail: fpiciclismo@uol.com.br



8º Tour do Brasil
Volta Ciclística
de São Paulo
Internacional 2011

Realização e Organização



Apoio Especial



Promoção e Transmissão



Supervisão



177.1	1.9	Atenção: acessar a esquerda Prof.Joaquim Silva	552	4:25:30	4:06:59	3:45:57
178.0	1.0	R. Rudolf Daffener	605	4:25:31	4:07:00	3:46:00
178.5	0.5	Atenção: seguir a direita sentido Paço Municipal	615	4:26:15	4:07:40	3:46:36
179.0	0.0	Chegada: Paço Municipal - Sorocaba	630	4:28:30	4:09:46	3:48:31

Yescom Serviços Ltda
Al. Amazonas, 938 – 1º andar (bloco A) – Alphaville
06454-070 – Barueri – SP
Tel: (11) 4208-7633 Fax: (11) 4208-7266
e-mail: yescom@yescom.com.br

Federação Paulista de Ciclismo
R. Germaine Burchard, 451 – 2ª And – Água Branca
05002-062 – São Paulo – SP
Tel/Fax: (11) 4167-3777
e-mail: fpciclismo@uol.com.br

Realização e Organização



Apoio Especial



Promoção e Transmissão

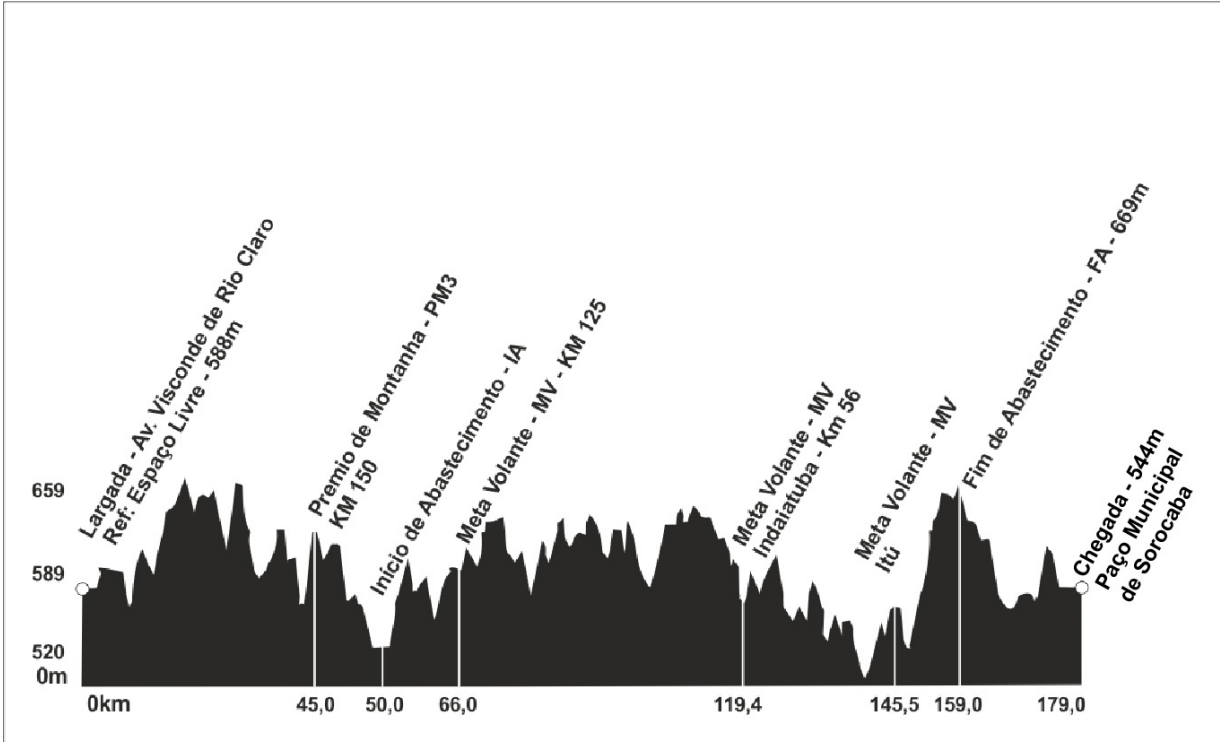


Supervisão



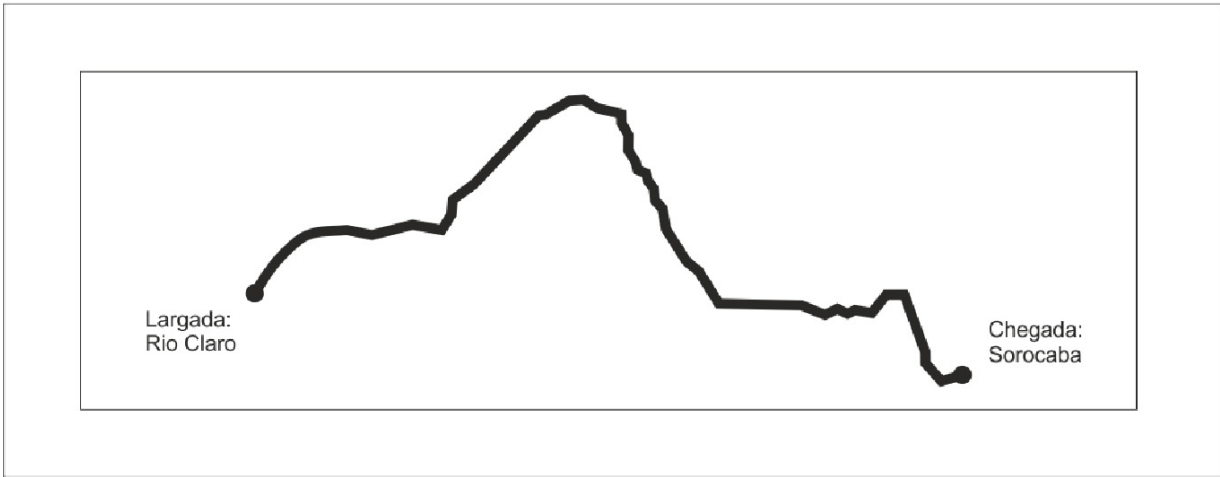
ALTIMETRIA

4ª ETAPA - RIO CLARO - SOROCABA - 179KM



ROTA

4ª ETAPA - RIO CLARO - SOROCABA - 179KM



Yescom Serviços Ltda
 Al. Amazonas, 938 – 1º andar (bloco A) – Alphaville
 06454-070 – Barueri – SP
 Tel: (11) 4208-7633 Fax: (11) 4208-7266
 e-mail: yescom@yescom.com.br

Federação Paulista de Ciclismo
 R. Germaine Burchard, 451 – 2ª And – Água Branca
 05002-062 – São Paulo – SP
 Tel/Fax: (11) 4167-3777
 e-mail: fp Ciclismo@uol.com.br



Realização e Organização



Apoio Especial



Promoção e Transmissão



Supervisão



5ª - ETAPA: SOROCABA – ATIBAIA – 150.2KM

DIA: 20 / 10 / 2011 (Quinta Feira)
LARGADA: Paço Municipal de Sorocaba
CHEGADA: Praça Claudino Alves (Matriz)
ABERTURA DE SÚMULA – 6:20hs
ENCERRAMENTO DE SÚMULA – 6:50hs
HORÁRIO DE LARGADA: 7:05hs

Percorrido	Faltam	Itinerário	Altimetria	40 KM/h	43 KM/h	47 KM/h
0.0	150.2	LARGADA = PAÇO MUNICIPAL DE SOROCABA	634	0:00:00	0:00:00	0:00:00
0.6	149.6	Acessar a direita – Rua Rodolf Daffnerner	616	0:00:54	0:00:50	0:00:46
0.7	149.5	Rotatória a esquerda – Av Eng. Carlos Reinaldo Mendes	617	0:01:03	0:00:59	0:00:54
1.0	149.2	Acessar a direita sentido Itu – Campinas	600	0:01:30	0:01:24	0:01:17
1.5	148.7	Rodovia SP075 – Senador José Ermírio de Moraes – KM 2 Concessionária CCR / Via Oeste	622	0:02:15	0:02:06	0:01:55
3.0	147.2	Rodovia com pista dupla e acostamento	655	0:04:30	0:04:11	0:03:50
9.5	140.7	Posto de Serviços	615	0:14:15	0:13:15	0:12:08
10.5	139.7	Limite de Municípios – Itú / Sorocaba	614	0:15:45	0:14:39	0:13:24
12.0	138.2	Bifurcação de Rodovia – acessar a esquerda sentido Itu / Campinas	615	0:18:00	0:16:45	0:15:19
24.0	126.2	Base da Policia Militar Rodoviária – Itú	624	0:36:00	0:33:29	0:30:38
30.7	119.5	META VOLANTE – sob Viaduto de Itu - Km 30.4	594	0:46:03	0:42:50	0:39:11
31.7	118.5	Rodovia Santos Dumont – SP 075	574	0:47:33	0:44:14	0:40:28
32.3	117.9	ATENÇÃO: acessar a direita saída 33 – sentido Jundiaí	554	0:48:27	0:45:04	0:41:14
33.3	116.9	SP 102/300 Rodovia Eng. Herculano de Godoy Passos KM 7, Concessionária Colinas	581	0:49:57	0:46:28	0:42:31
35.0	115.2	Aclives / declives acentuados	590	0:52:30	0:48:50	0:44:41

Yescom Serviços Ltda
 Al. Amazonas, 938 – 1º andar (bloco A) – Alphaville
 06454-070 – Barueri – SP
 Tel: (11) 4208-7633 Fax: (11) 4208-7266
 e-mail: yescom@yescom.com.br

Federação Paulista de Ciclismo
 R. Germaine Burchard, 451 – 2ª And – Água Branca
 05002-062 – São Paulo – SP
 Tel/Fax: (11) 4167-3777
 e-mail: fp ciclismo@uol.com.br



8º Tour do Brasil
Volta Ciclística
de São Paulo
Internacional 2011

Realização e Organização



Apoio Especial



Promoção e Transmissão



Supervisão



36.0	114.2	Pista dupla com acostamento	621	0:54:00	0:50:14	0:45:57
40.9	109.3	Acessar a Rod. Dom Gabriel Paulino Bueno Couto –SP300 / KM 101. Concessionária Colinas	603	1:01:21	0:57:04	0:52:13
41.3	108.9	Passagem sobre o Rio Tietê	575	1:01:57	0:57:38	0:52:43
41.4	108.8	Início de aclave premiado	576	1:02:06	0:57:46	0:52:51
47.6	102.6	PREMIO DE MONTANHA PM2 KM 95	791	1:11:24	1:06:25	1:00:46
49.2	101.0	Limite de municípios – Cabreúva / Itu	741	1:13:48	1:08:39	1:02:49
50	100.2	INICIO DE ABASTECIMENTO - IA	738	1:15:00	1:09:46	1:03:50
56.0	94.2	Polícia Militar Rodoviária – Cabreúva	761	1:24:00	1:18:08	1:11:29
63.0	87.2	Perímetro urbano – Cabreúva	798	1:34:30	1:27:54	1:20:26
64.8	85.4	META VOLANTE: KM 78	786	1:37:12	1:30:25	1:22:43
66.0	84.2	Pedágio - R\$ 5,50	778	1:39:00	1:32:06	1:24:15
67.0	83.2	Aclives / declives acentuados	746	1:40:30	1:33:29	1:25:32
69.0	81.2	Limite de municípios – Jundiaí / Itupeva	747	1:43:30	1:36:17	1:28:05
77.7	72.5	Área industrial – Jundiaí	689	1:56:33	1:48:25	1:39:11
80.0	70.2	Passagem sob Rodovia dos Bandeirantes – SP 348	694	2:00:00	1:51:38	1:42:08
81.0	69.2	Bifurcação de Rodovia – seguir a esquerda sentido Itatiba	730	2:01:30	1:53:01	1:43:24
81.5	68.7	Passagem sobre a Via Anhanguera – SP330	729	2:02:15	1:53:43	1:44:03
81.6	68.6	Rodovia João Cereser – SP 360 Concessionária Rota dos Bandeirantes	727	2:02:24	1:53:52	1:44:10
81.7	68.5	Perimetro Urbano – Jundiaí	719	2:02:33	1:54:00	1:44:18
82.0	68.2	Passagem sob viaduto	720	2:03:00	1:54:25	1:44:41

Yescom Serviços Ltda
Al. Amazonas, 938 – 1º andar (bloco A) – Alphaville
06454-070 – Barueri – SP
Tel: (11) 4208-7633 Fax: (11) 4208-7266
e-mail: yescom@yescom.com.br

Federação Paulista de Ciclismo
R. Germaine Burchard, 451 – 2ª And – Água Branca
05002-062 – São Paulo – SP
Tel/Fax: (11) 4167-3777
e-mail: fp ciclismo@uol.com.br

Realização e Organização



Apoio Especial



Promoção e Transmissão



Supervisão



83.0	67.2	ATENÇÃO: Acessar a direita placa; Retorno, Ceasa, Louveira.	692	2:04:30	1:55:49	1:45:57
84.0	66.2	Rodovia Vereador Geraldo Dias SP 332 DER (Departamento de Estradas de Rodagem)	709	2:06:00	1:57:13	1:47:14
89.0	61.2	Atenção: Bifurcação na pista seguir lado esquerdo da rodovia sentido Louveira / pista única	776	2:13:30	2:04:11	1:53:37
91.0	59.2	Limite de municípios Louveira / Jundiá	688	2:16:30	2:06:59	1:56:10
92.3	57.9	Perimetro urbano de Louveira	686	2:18:27	2:08:47	1:57:50
93.5	56.7	Passagem sob viaduto	688	2:20:15	2:10:28	1:59:22
94.0	56.2	Atenção: rotatória a esquerda	708	2:21:00	2:11:10	2:00:00
94.1	56.1	Atenção: acessar rodovia Romildo Prado sentido de Itatiba – SP 63 – km 2 / pista única Rota das Bandeiras	708	2:21:09	2:11:18	2:00:08
100.5	49.7	PREMIO DE MONTANHA – PM2– km 8	811	2:30:45	2:20:14	2:08:18
102.8	47.4	Pedágio: R\$ 1.30 Concessionária Rotas das Bandeiras - Km 10	761	2:34:12	2:23:27	2:11:14
108.5	41.7	Atenção: rotatória a esquerda Rodovia SP 65 (SP 360) – Eng. Constâncio Cintra – sentido Itatiba DER (Departamento de Estradas de Rodagem)	752	2:42:45	2:31:24	2:18:31
111.0	39.2	Itatiba: perimetro urbano	753	2:46:30	2:34:53	2:21:42
111.3	38.9	Município de Itatiba: Av. Marechal Castelo Branco	791	2:46:57	2:35:18	2:22:05
111.4	38.8	Atenção: Rotatória a direita Rodovia Luciano Consoline - SP63 DER (Departamento de Estradas de Rodagem)	791	2:47:06	2:35:27	2:22:13
112.0	38.2	META VOLANTE: KM 20	736	2:48:00	2:36:17	2:22:59
117.0	33.2	Atenção: acessar a direita rodovia D.Pedro I, sentido Atibaia	745	2:55:30	2:43:15	2:29:22
118.0	32.2	Rodovia Dom Pedro I – SP065 – KM 101.950 Rota das Bandeiras	770	2:57:00	2:44:39	2:30:38
118.1	32.1	Pista dupla com acostamento	763	2:57:09	2:44:47	2:30:46
130.0	20.2	FIM DE ABASTECIMENTO - FA	775	3:15:00	3:01:24	2:45:57



8º Tour do Brasil
Volta Ciclística
de São Paulo
Internacional 2011

Realização e Organização



Apoio Especial



Promoção e Transmissão



Supervisão



140.0	10.2	Pedágio: automóvel R\$ 5.20 / moto R\$ 2.60 Rota das Bandeiras	777	3:30:00	3:15:21	2:58:43
142.0	8.2	Aclive / declive	755	3:33:00	3:18:08	3:01:17
146.0	4.2	Passagem sobre BR381 – Rodovia Fernão Dias	754	3:39:00	3:23:43	3:06:23
146.5	3.7	Polícia Militar Rodoviária – Atibaia	753	3:39:45	3:24:25	3:07:01
147.8	2.4	ATENÇÃO: virar a direita Saída 72 sentido Centro de Atibaia / Bairro Boa Vista	734	3:41:42	3:26:14	3:08:41
148.0	2.2	Perímetro Urbano – Atibaia	751	3:42:00	3:26:31	3:08:56
148.4	1.8	Av. São João	734	3:42:36	3:27:04	3:09:27
148.7	1.5	Bifurcação central na Avenida: São João (início de paralelepípidos)	751	3:43:03	3:27:29	3:09:50
148.8	1.4	Início de aclive premiado	751	3:43:12	3:27:38	3:09:57
150.0	0.2	Praça do Museu Municipal	771	3:45:00	3:29:18	3:11:29
150.1	0.1	Rua: Visconde de Rio Branco Desvio de caravana (Estacionamento atrás da igreja)	780	3:45:09	3:29:27	3:11:37
150.2	0.0	CHEGADA - PREMIO DE MONTANHA - PM2 PRAÇA: CLAUDINO ALVES (MATRIZ)	801	3:45:18	3:29:35	3:11:45

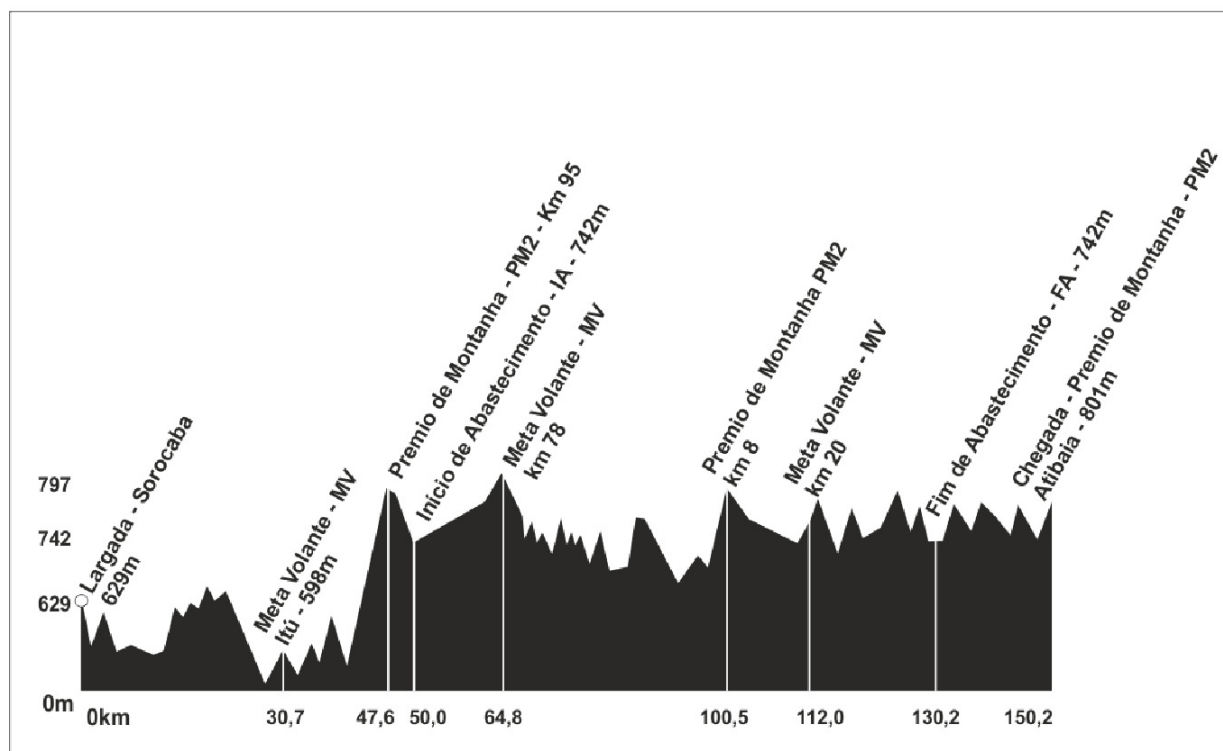
Yescom Serviços Ltda
Al. Amazonas, 938 – 1º andar (bloco A) – Alphaville
06454-070 – Barueri – SP
Tel: (11) 4208-7633 Fax: (11) 4208-7266
e-mail: yescom@yescom.com.br

Federação Paulista de Ciclismo
R. Germaine Burchard, 451 – 2ª And – Água Branca
05002-062 – São Paulo – SP
Tel/Fax: (11) 4167-3777
e-mail: fpciclismo@uol.com.br




ALTIMETRIA

5ª ETAPA - SOROCABA - ATIBAIA - 150,2KM



ROTA

5ª ETAPA - SOROCABA - ATIBAIA - 150,2KM





Realização e Organização



Apoio Especial



Promoção e Transmissão



Supervisão



6ª - ETAPA: ATIBAIA – PINDAMONHANGABA – 183.7KM

DIA: 22 / 10 / 2011 (Sexta -Feira)
LARGADA: Praça Claudino Alves (Matriz)
CHEGADA: Rua Dep. Claro César (Palacete 10 de Julho)
ABERTURA DE SÚMULA – 6:20hs
ENCERRAMENTO DE SÚMULA – 6:50hs
HORÁRIO DE LARGADA: 7:05hs

Percorrido	Faltam	Itinerário	Altimetria	40 KM/h	43 KM/h	47 KM/h
0.0	183.7	LARGADA – PRAÇA CLAUDINO ALVES (MATRIZ)	803	0:00:00	0:00:00	0:00:00
0.1	183.6	Acessar a esquerda – Rua José Bim	800	0:00:09	0:00:08	0:00:08
0.2	183.5	Acessar a esquerda – Rua José Alvim	799	0:00:18	0:00:17	0:00:15
0.4	183.3	Acessar a direita – Av. São João	780	0:00:36	0:00:33	0:00:31
2.5	181.2	Acessar a direita sentido Jacareí	759	0:03:45	0:03:29	0:03:11
3.5	180.2	SP 065 Rodovia D. Pedro I, sentido Jacareí Concessionária Rota das Bandeiras	752	0:05:15	0:04:53	0:04:28
4.0	179.7	Pista dupla com acostamento	752	0:06:00	0:05:35	0:05:06
9.5	174.2	Limite de municípios: Bom Jesus dos Perdões / Atibaia	755	0:14:15	0:13:15	0:12:08
12.0	171.7	Município de Bom Jesus dos Perdões	755	0:18:00	0:16:45	0:15:19
17.0	166.7	Limite de municípios: Nazaré Paulista / Bom Jesus dos Perdões	763	0:25:30	0:23:43	0:21:42
23.0	160.7	Município de Nazaré Paulista	813	0:34:30	0:32:06	0:29:22
25.0	158.7	Ponte sobre a Represa de Nazaré Paulista	812	0:37:30	0:34:53	0:31:55
33.3	150.4	Active acentuado	820	0:49:57	0:46:28	0:42:31
37.1	150.4	PREMIO DE MONTANHA PM3 – KM 39.2	938	0:55:39	0:51:46	0:42:31
37.1	146.6	Término de active acentuado	938	0:55:39	0:51:46	0:47:22

Yescom Serviços Ltda
 Al. Amazonas, 938 – 1º andar (bloco A) – Alphaville
 06454-070 – Barueri – SP
 Tel: (11) 4208-7633 Fax: (11) 4208-7266
 e-mail: yescom@yescom.com.br

Federação Paulista de Ciclismo
 R. Germaine Burchard, 451 – 2ª And – Água Branca
 05002-062 – São Paulo – SP
 Tel/Fax: (11) 4167-3777
 e-mail: fp ciclismo@uol.com.br



8º Tour do Brasil
Volta Ciclística
de São Paulo
Internacional 2011

Realização e Organização



Apoio Especial



Promoção e Transmissão



Supervisão



39.5	144.2	Início de declive acentuado	932	0:59:15	0:55:07	0:50:26
40.0	143.7	Limite de municípios: Igaratá / Nazaré Paulista	840	1:00:00	0:55:49	0:51:04
44.0	139.7	Fim de declive acentuado	721	1:06:00	1:01:24	0:56:10
49.7	134.0	Pedágio: automóvel R\$ 6.50 / motocicleta R\$ 3.25 Concessionária Rota das Bandeiras	711	1:14:33	1:09:21	1:03:27
50.0	133.7	INICIO DE ABASTECIMENTO - IA	746	1:15:00	1:09:46	1:03:50
52.5	131.2	Declives e aclives	711	1:18:45	1:13:15	1:07:01
54.2	129.5	Declives	701	1:21:18	1:15:38	1:09:11
57.4	126.3	Base da Polícia Militar Rodoviária – Igaratá	715	1:26:06	1:20:06	1:13:17
58.0	125.7	Limite de municípios: Jacareí / Igaratá	722	1:27:00	1:20:56	1:14:03
71.6	112.1	Passagem sobre viaduto - Via Dutra BR116	638	1:47:24	1:39:54	1:31:24
77.5	106.2	ATENÇÃO: acessar Saída 1 sentido Rio de Janeiro / São José dos Campos	628	1:56:15	1:48:08	1:38:56
78.5	105.2	Rodovia Carvalho Pinto SP070 Concessionária Ecopistas	590	1:57:45	1:49:32	1:40:13
79.0	104.7	Pista dupla com acostamento	592	1:58:30	1:50:14	1:40:51
80.6	103.1	Túnel – 1º	593	2:00:54	1:52:28	1:42:54
81.5	102.2	Túnel – 2º	601	2:02:15	1:53:43	1:44:03
85.1	98.6	Túnel – 3º	632	2:07:39	1:58:45	1:48:38
97.8	85.9	Pedágio: automóvel R\$ 2.40 / motocicleta R\$ 1.20	636	2:26:42	2:16:28	2:04:51
100.8	82.9	META VOLANTE - KM 95 Polícia Militar Rodoviária - São José dos Campos	670	2:31:12	2:20:39	2:08:41
114.2	69.5	Limite de municípios: Caçapava/São José dos Campos	618	2:51:18	2:39:21	2:25:47
121.0	62.7	Pedágio: automóvel R\$ 1.90 / motocicleta R\$ 0.95	602	3:01:30	2:48:50	2:34:28

Yescom Serviços Ltda
Al. Amazonas, 938 – 1º andar (bloco A) – Alphaville
06454-070 – Barueri – SP
Tel: (11) 4208-7633 Fax: (11) 4208-7266
e-mail: yescom@yescom.com.br

Federação Paulista de Ciclismo
R. Germaine Burchard, 451 – 2ª And – Água Branca
05002-062 – São Paulo – SP
Tel/Fax: (11) 4167-3777
e-mail: fp ciclismo@uol.com.br



8º Tour do Brasil
Volta Ciclística
de São Paulo
Internacional 2011

Realização e Organização



Apoio Especial



Promoção e Transmissão



Supervisão



131.2	52.5	Limite de municípios> Taubaté/Caçapava	592	3:16:48	3:03:04	2:47:29
133.4	50.3	Curva perigosa	604	3:20:06	3:06:08	2:50:18
137.4	46.3	Passagem sobre viaduto da Rodovia: Via Dutra BR 116	556	3:26:06	3:11:43	2:55:24
138.2	45.5	Rodovia Floriano Rodrigues Pinheiro SP123 - Km 1 DER (Departamento de Estradas de Rodagem)	555	3:27:18	3:12:50	2:56:26
140.8	42.9	Pista simples com acostamento	557	3:31:12	3:16:28	2:59:45
142.0	41.7	Canteiro central na pista	561	3:33:00	3:18:08	3:01:17
142.5	41.2	Pista simples com acostamento	561	3:33:45	3:18:50	3:01:55
145.5	38.2	Sistema Auxilio ao Usuário – SAU	570	3:38:15	3:23:01	3:05:45
146.5	37.2	Limite de municípios: Tremembé / Taubaté	571	3:39:45	3:24:25	3:07:01
149.0	34.7	Rotatória seguir em frente	567	3:43:30	3:27:54	3:10:13
152.0	31.7	META VOLANTE - Km 14	597	3:48:00	3:32:06	3:14:03
154.0	29.7	Rotatória – Tremembé – seguir em frente, sentido Campos do Jordão DER (Departamento de Estradas de Rodagem)	591	3:51:00	3:34:53	3:16:36
162.8	20.9	Limite de municípios: Pindamonhangaba / Tremembé	598	4:04:12	3:47:10	3:27:50
163.7	20.0	FIM DE ABASTECIMENTO - FA	575	4:05:33	3:48:25	3:28:59
163.8	19.9	ATENÇÃO: Rotatória a direita sentido Pindamonhangaba KM 125	576	4:05:42	3:48:33	3:29:06
164.0	19.7	Rodovia Dr. Caio Gomes Figueiredo SP132 DER (Departamento de Estradas de Rodagem)	583	4:06:00	3:48:50	3:29:22
164.0	19.7	Pista simples sem acostamento	583	4:06:00	3:48:50	3:29:22
166.0	17.7	ATENÇÃO: cruzamento linha férrea -1	567	4:09:00	3:51:38	3:31:55
167.0	16.7	Rodovia sinuosa sem acostamento	564	4:10:30	3:53:01	3:33:11
171.4	12.3	ATENÇÃO: cruzamento linha férrea - 2	562	4:17:06	3:59:10	3:38:49

Yescom Serviços Ltda
Al. Amazonas, 938 – 1º andar (bloco A) – Alphaville
06454-070 – Barueri – SP
Tel: (11) 4208-7633 Fax: (11) 4208-7266
e-mail: yescom@yescom.com.br

Federação Paulista de Ciclismo
R. Germaine Burchard, 451 – 2ª And – Água Branca
05002-062 – São Paulo – SP
Tel/Fax: (11) 4167-3777
e-mail: fp ciclismo@uol.com.br



8º Tour do Brasil
Volta Ciclística
de São Paulo
Internacional 2011

Realização e Organização



Apoio Especial



Promoção e Transmissão



Supervisão



171.9	11.8	Distrito de Bom Sucesso	564	4:17:51	3:59:52	3:39:27
173.9	9.8	ATENÇÃO: cruzamento linha férrea – 3	548	4:20:51	4:02:39	3:42:00
181.2	2.5	Perímetro urbano – Pindamonhangaba – Av. Dr. João Ribeiro	547	4:31:48	4:12:50	3:51:19
182.4	1.3	ATENÇÃO: Acessar a esquerda – Rua Conselheiro Rodrigues Alves (paralelepípedos)	548	4:33:36	4:14:31	3:52:51
183.3	0.4	Acessar a esquerda – Rua Dr. Monteiro de Godoy	547	4:34:57	4:15:46	3:54:00
183.4	0.3	Acessar a direita – Ladeira Barão de Pindamonhangaba	546	4:35:06	4:15:54	3:54:08
183.5	0.2	Desvio de caravana: Rua Prudente de Moraes	564	4:35:33	4:15:54	3:54:08
183.7	0.0	CHEGADA – RUA: DEP. CLARO CÉSAR - CENTRO REF: (PALACETE 10 DE JULHO)	572	4:35:33	4:16:20	3:54:31

Yescom Serviços Ltda
Al. Amazonas, 938 – 1º andar (bloco A) – Alphaville
06454-070 – Barueri – SP
Tel: (11) 4208-7633 Fax: (11) 4208-7266
e-mail: yescom@yescom.com.br

Federação Paulista de Ciclismo
R. Germaine Burchard, 451 – 2ª And – Água Branca
05002-062 – São Paulo – SP
Tel/Fax: (11) 4167-3777
e-mail: fp ciclismo@uol.com.br

Realização e Organização



Apoio Especial



Promoção e Transmissão

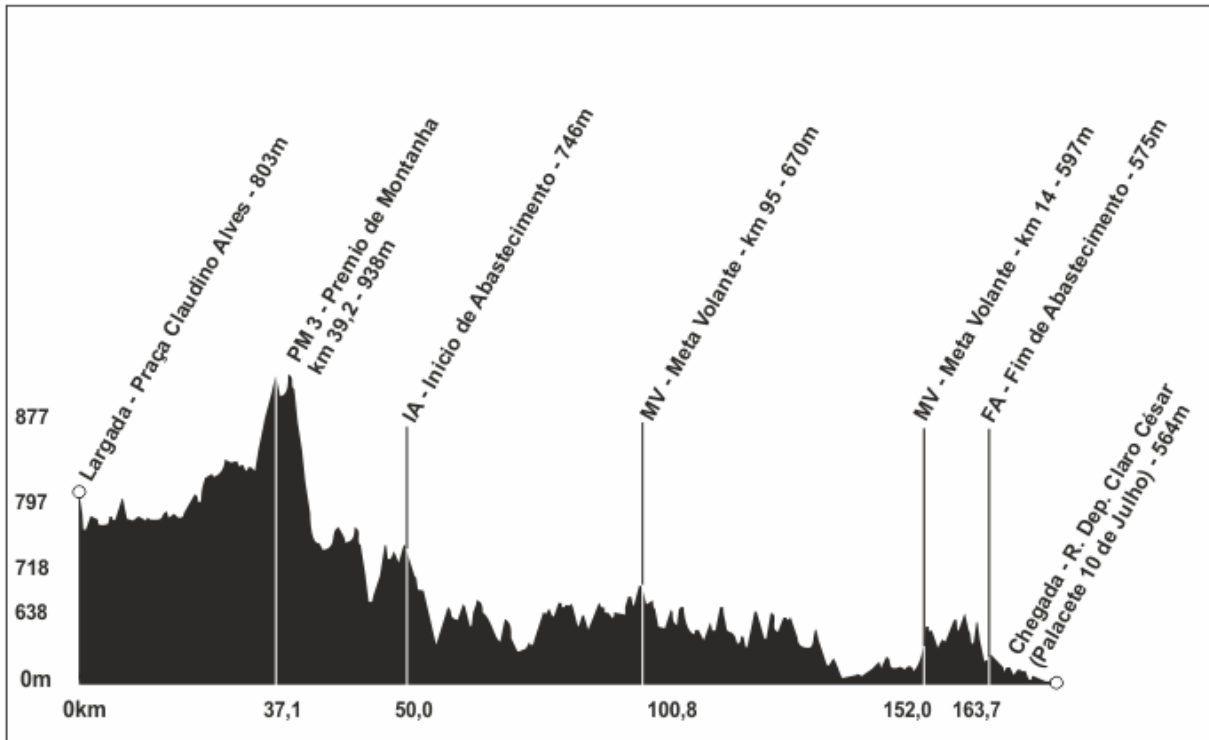


Supervisão



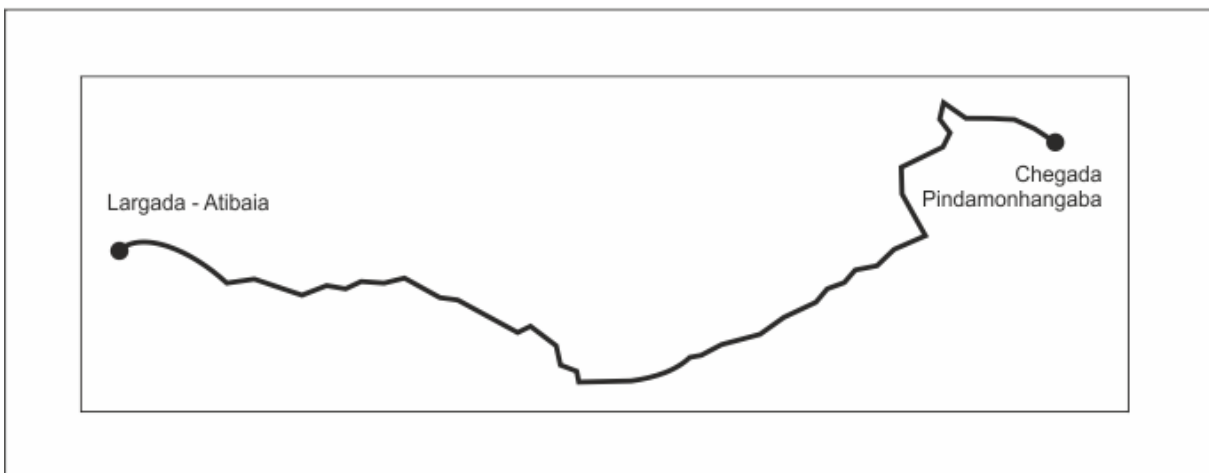
ALTIMETRIA

6ª ETAPA - ATIBAIA - PINDAMONHANGABA - 183,7km



ROTA

6ª ETAPA - ATIBAIA - PINDAMONHANGABA - 183,7km



Yescom Serviços Ltda
 Al. Amazonas, 938 – 1º andar (bloco A) – Alphaville
 06454-070 – Barueri – SP
 Tel: (11) 4208-7633 Fax: (11) 4208-7266
 e-mail: yescom@yescom.com.br

Federação Paulista de Ciclismo
 R. Germaine Burchard, 451 – 2ª And – Água Branca
 05002-062 – São Paulo – SP
 Tel/Fax: (11) 4167-3777
 e-mail: fp ciclismo@uol.com.br



Realização e Organização



Apoio Especial



Promoção e Transmissão



Supervisão



7ª - ETAPA: PINDAMONHANGABA – CAMPOS DO JORDÃO – 62.0KM

DIA: 22 / 10 / 2011 (Sábado)
LARGADA: rua: Dep. Claro César – (Palacete 10 de julho)
CHEGADA: Palácio Boa Vista
ABERTURA DE SÚMULA – 6:20hs
ENCERRAMENTO DE SÚMULA – 6:50hs
HORÁRIO DE LARGADA: 7:05hs

Percorrido	Faltam	Itinerário	Altimetria	38KM/H	40KM/H	42KM/H
0.0	62.0	LARGADA: Rua. Dep. Claro César (Palacete 10 de julho)	572	0:00:00	0:00:00	0:00:00
0.1	61.9	Rua. Bicudo Leme	572	0:00:09	0:00:09	0:00:09
0.8	61.2	Acessar a direita – Av. Dr. João Ribeiro	761	0:01:16	0:01:12	0:01:09
2.3	59.7	Rodovia Dr. Caio Gomes Figueiredo SP132	551	0:03:38	0:03:27	0:03:17
2.3	59.7	Pista simples com acostamento	551	0:03:38	0:03:27	0:03:17
4.0	58.0	Pista simples sem acostamento	561	0:06:19	0:06:00	0:05:43
9.5	52.5	ATENÇÃO: cruzamento de linha férrea – 1	566	0:15:00	0:14:15	0:13:34
11.6	50.4	META VOLANTE - KM160 - Distrito Bom Sucesso	575	0:18:19	0:17:24	0:16:34
12.0	50.0	ATENÇÃO: cruzamento de linha férrea – 2	581	0:18:57	0:18:00	0:17:09
17.3	44.7	ATENÇÃO: cruzamento de linha férrea – 3	623	0:27:19	0:25:57	0:24:43
18.6	43.4	Início de aclave premiado	646	0:29:22	0:27:54	0:26:34
19.5	42.5	Rotatória a direita sentido Campos do Jordão	664	0:30:47	0:29:15	0:27:51
19.7	42.3	Rodovia Floriano R. Pinheiro SP123 – Km 26 DER (Departamento de Estradas de Rodagem)	684	0:31:06	0:29:33	0:28:09
20.3	41.7	Base da Polícia Militar Rodoviária	749	0:32:03	0:30:27	0:29:00
25.2	36.8	Passagem em Túnel	1014	0:39:47	0:37:48	0:36:00

Yescom Serviços Ltda
 Al. Amazonas, 938 – 1º andar (bloco A) – Alphaville
 06454-070 – Barueri – SP
 Tel: (11) 4208-7633 Fax: (11) 4208-7266
 e-mail: yescom@yescom.com.br

Federação Paulista de Ciclismo
 R. Germaine Burchard, 451 – 2ª And – Água Branca
 05002-062 – São Paulo – SP
 Tel/Fax: (11) 4167-3777
 e-mail: fpiclismo@uol.com.br



8º Tour do Brasil
Volta Ciclística
de São Paulo
Internacional 2011

Realização e Organização



Apoio Especial



Promoção e Transmissão



Supervisão



27.5	34.5	Atenção! acessar a direita Placa Santo Antonio do Pinhal / São Bento do Sapucaí	1093	0:43:25	0:41:15	0:39:17
28.5	33.5	PREMIO DE MONTANHA – PM2 ref: placa perímetro urbano Santo Antonio do Pinhal	1153	0:45:00	0:42:45	0:40:43
28.5	33.5	Atenção: Perímetro urbano Santo Antonio do Pinhal	1153	0:45:00	0:42:45	0:40:43
28.7	33.3	ATENÇÃO: declive acentuado área central	1126	0:45:19	0:43:03	0:41:00
28.9	33.1	Rodovia Oswaldo B. Guisard SP46 DER (Departamento de Estradas de Rodagem)	1098	0:45:38	0:43:21	0:41:17
32.0	30.0	Município de Santo Antonio do Pinhal	1045	0:50:32	0:48:00	0:45:43
32.3	29.7	Rua: Governador Carvalho Pinto	1042	0:51:00	0:48:27	0:46:09
33.0	29.0	Atenção: Acessar a esquerda sentido São Bento do Sapucaí	1043	0:52:06	0:49:30	0:47:09
33.2	28.8	Atenção: Acessar a direita / Rua: Sebastião Laércio Marcondes	1040	0:52:25	0:49:48	0:47:26
33.9	28.1	Atenção: Acessar a direita - ref: (Relógio Eletrônico) Rua: D. Maria Ferreira de Lima	1045	0:53:32	0:50:51	0:48:26
34.0	28.0	Bairro Joaquim Alves	1045	0:53:41	0:51:00	0:48:34
34.4	27.6	Aclive acentuado	1104	0:54:19	0:51:36	0:49:09
35.0	27.0	Fim de aclive acentuado	1016	0:55:16	0:52:30	0:50:00
36.2	25.8	Início de declive acentuado	989	0:57:09	0:54:18	0:51:43
36.9	25.1	Fim de declive acentuado	982	0:58:16	0:55:21	0:52:43
37.5	24.5	Rodovia sinuosa sem acostamento	976	0:59:13	0:56:15	0:53:34
39.8	22.2	Acessar a direita sentido Campos do Jordão SP050 DER (Departamento de Estradas de Rodagem)	960	1:02:51	0:59:42	0:56:51
40.5	21.5	Rodovia sinuosa e sem acostamento	968	1:03:57	1:00:45	0:57:51
41.0	21.0	Início de aclive premiado	968	1:04:44	1:01:30	0:58:34
43.5	18.5	Bairro José Rosa	1016	1:08:41	1:05:15	1:02:09

Yescom Serviços Ltda
Al. Amazonas, 938 – 1º andar (bloco A) – Alphaville
06454-070 – Barueri – SP
Tel: (11) 4208-7633 Fax: (11) 4208-7266
e-mail: yescom@yescom.com.br

Federação Paulista de Ciclismo
R. Germaine Burchard, 451 – 2ª And – Água Branca
05002-062 – São Paulo – SP
Tel/Fax: (11) 4167-3777
e-mail: fp Ciclismo@uol.com.br



8º Tour do Brasil
Volta Ciclística
de São Paulo
Internacional 2011

Realização e Organização



Apoio Especial



Promoção e Transmissão



Supervisão



44.3	17.7	Limite de municípios: São Bento do Sapucaí / Santo Antonio do Pinhal	1046	1:09:57	1:06:27	1:03:17
58.0	4.0	Declive acentuado	1663	1:31:35	1:27:00	1:22:51
59.0	3.0	Atenção: Acessar a esquerda Placa (PALÁCIO) Rua: Harry R. Levin	1598	1:33:09	1:28:30	1:24:17
59.1	2.9	Perímetro urbano Campos do Jordão	1709	1:33:19	1:28:39	1:24:26
59.7	2.3	Rotatória a direita Acessar a direita sentido Palácio – Av. Alto da Boa Vista.	1711	1:34:16	1:29:33	1:25:17
62.0	0.0	Desvio de caravana - Bolsão de Estacionamento do Palácio	1738	1:34:16	1:29:33	1:25:17
62.0	0.0	CHEGADA: PREMIO DE MONTANHA PM1 Palácio Boa Vista – Campos do Jordão	1738	1:37:54	1:33:00	1:28:34

Yescom Serviços Ltda
Al. Amazonas, 938 – 1º andar (bloco A) – Alphaville
06454-070 – Barueri – SP
Tel: (11) 4208-7633 Fax: (11) 4208-7266
e-mail: yescom@yescom.com.br

Federação Paulista de Ciclismo
R. Germaine Burchard, 451 – 2ª And – Água Branca
05002-062 – São Paulo – SP
Tel/Fax: (11) 4167-3777
e-mail: fpiclismo@uol.com.br

Realização e Organização



Apoio Especial



Promoção e Transmissão

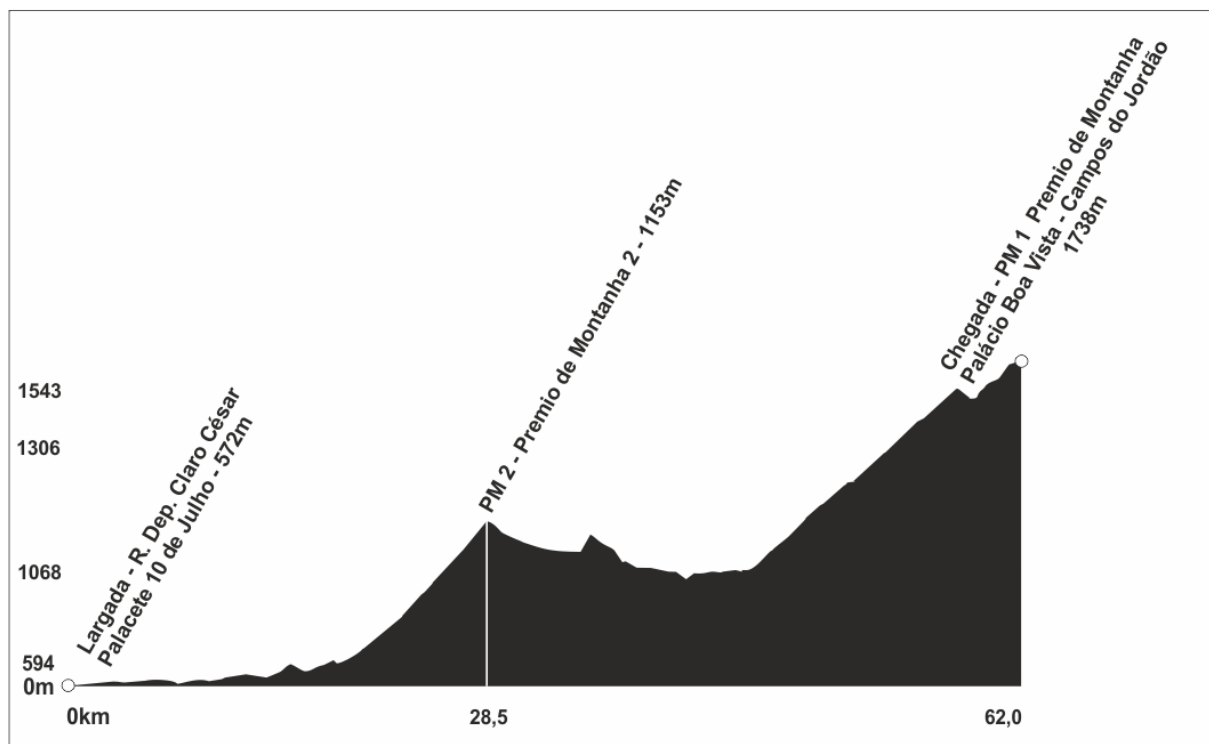


Supervisão




ALTIMETRIA

7ª ETAPA - PINDAMONHANGABA - CAMPOS DO JORDÃO - 62km



ROTA

7ª ETAPA - PINDAMONHANGABA - CAMPOS DO JORDÃO - 62km



Yescom Serviços Ltda
 Al. Amazonas, 938 – 1º andar (bloco A) – Alphaville
 06454-070 – Barueri – SP
 Tel: (11) 4208-7633 Fax: (11) 4208-7266
 e-mail: yescom@yescom.com.br

Federação Paulista de Ciclismo
 R. Germaine Burchard, 451 – 2ª And – Água Branca
 05002-062 – São Paulo – SP
 Tel/Fax: (11) 4167-3777
 e-mail: fpciclismo@uol.com.br



Realização e Organização



Apoio Especial



Promoção e Transmissão



Supervisão



TRECHO NEUTRALIZADO – 22/10/2011

CAMPOS DO JORDÃO – CAMPINAS

Distância: 250 km

Tempo estimado de viagem: 2:45 horas à 3:15 horas

8ª - ETAPA: JUNDIAÍ – SÃO PAULO – 66.0KM

DIA: 23 / 10 / 2011 (Domingo)

LARGADA: Prefeitura Municipal de Jundiaí.

CHEGADA: Av. Chucri Zaidan (Complexo Viário Jornalista Roberto Marinho).

ABERTURA DE SÚMULA – 6:20hs

ENCERRAMENTO DE SÚMULA – 6:50hs

HORÁRIO DE LARGADA: 7:05hs

Percorridos	Falta	Itinerário	Altimetria	40 km/h	43 km/h	47 km/h
0.00	66.0	LARGADA: Prefeitura Municipal de Campinas	750	0:00:00	0:00:00	0:00:00
0.1	65.9	Av. da liberdade	749	0:00:09	0:00:08	0:00:08
0.2	65.8	Av. Navarro de Andrade	720	0:00:18	0:00:17	0:00:15
0.8	65.2	Rodovia Geraldo Dias sentido centro	717	0:01:12	0:01:07	0:01:01
1.2	64.8	Av. Antonio Frederico Ozanam	708	0:01:48	0:01:40	0:01:32
1.3	64.7	Av. Nove julho	710	0:01:57	0:01:49	0:01:40
5.0	61.0	R. Messina	775	0:07:30	0:06:59	0:06:23
6.5	59.5	R. Suiça	716	0:09:45	0:09:04	0:08:18
7.4	58.6	Av. Quatorze de Dezembro	721	0:11:06	0:10:20	0:09:27
9.8	56.2	Passagem sob viaduto da Rodovia Anhanguera SP 330	738	0:14:42	0:13:40	0:12:31
10.0	56.0	Rodovia Anhanguera SP 330 – KM 53 Concessionária CCR - Autoban	766	0:15:00	0:13:57	0:12:46
13.0	53.0	Acessar Saída 50 - Rodovia dos Bandeirantes	753	0:19:30	0:18:08	0:16:36

Yescom Serviços Ltda
Al. Amazonas, 938 – 1º andar (bloco A) – Alphaville
06454-070 – Barueri – SP
Tel: (11) 4208-7633 Fax: (11) 4208-7266
e-mail: yescom@yescom.com.br

Federação Paulista de Ciclismo
R. Germaine Burchard, 451 – 2ª And – Água Branca
05002-062 – São Paulo – SP
Tel/Fax: (11) 4167-3777
e-mail: fpciclismo@uol.com.br



8º Tour do Brasil
Volta Ciclística
de São Paulo
Internacional 2011

Realização e Organização



Apoio Especial



Promoção e Transmissão



Supervisão



14.0	52.0	Rodovia dos Bandeirantes SP 348 – KM 48 Concessionária CCR – AutoBan	753	0:21:00	0:19:32	0:17:52
17.0	49.0	Limite de Município – Cajamar / Jundiaí	831	0:25:30	0:23:43	0:21:42
23.0	43.0	META-VOLANTE – KM 39	757	0:34:30	0:32:06	0:29:22
23.5	42.5	Pedágio lado oposto da rodovia: passagem livre – KM39	757	0:35:15	0:32:47	0:30:00
23.5	42.5	Limite de Município – Caieiras / Cajamar	757	0:35:15	0:32:47	0:30:00
24.5	41.5	Pedágio: automóvel: R\$ 7.00 CCR / Autoban	759	0:36:45	0:34:11	0:31:17
25.0	41.0	Início de aclave longo	759	0:37:30	0:34:53	0:31:55
28.5	37.5	Fim de aclave longo	819	0:42:45	0:39:46	0:36:23
30.0	36.0	Aclives / declives	784	0:45:00	0:41:52	0:38:18
33.5	32.5	Início de aclave premiado	741	0:50:15	0:46:45	0:42:46
36.0	30.0	PREMIO DE MONTANHA – PM3 – KM 26.7	791	0:54:00	0:50:14	0:45:57
37.0	29.0	Limite de Município – São Paulo / Caieiras	777	0:55:30	0:51:38	0:47:14
38.5	27.5	Passagem sob Rodoanel Gov. Mario Covas	763	0:57:45	0:53:43	0:49:09
40.0	26.0	Passagem ao lado do Pico do Jaraguá	793	1:00:00	0:55:49	0:51:04
44.3	21.7	Passagem sob Viaduto	756	1:06:27	1:01:49	0:56:33
48.0	18.0	ATENÇÃO: Seguir a direita sentido Marginal Pinheiros pista expressa.	762	1:12:00	1:06:59	1:01:17
49.0	17.0	ATENÇÃO: Radares Eletrônicos	762	1:13:30	1:08:22	1:02:33
51.0	15.0	Passagem sob Viaduto Atilio Fontana	765	1:16:30	1:11:10	1:05:06
52.0	14.0	Passagem sob Ponte dos Remédios	766	1:18:00	1:12:33	1:06:23
52.1	13.9	Passagem sobre Viaduto Cebolão	745	1:18:09	1:12:42	1:06:31

Yescom Serviços Ltda
Al. Amazonas, 938 – 1º andar (bloco A) – Alphaville
06454-070 – Barueri – SP
Tel: (11) 4208-7633 Fax: (11) 4208-7266
e-mail: yescom@yescom.com.br

Federação Paulista de Ciclismo
R. Germaine Burchard, 451 – 2ª And – Água Branca
05002-062 – São Paulo – SP
Tel/Fax: (11) 4167-3777
e-mail: fp ciclismo@uol.com.br



8º Tour do Brasil
Volta Ciclística
de São Paulo
 Internacional 2011

Realização e Organização



Apoio Especial



Promoção e Transmissão



Supervisão



53.5	12.5	ATENÇÃO: Bifurcação no fim do Cebolão (saída Osasco / Jaraguá) seguir a esquerda pela pista expressa	730	1:20:15	1:14:39	1:08:18
55.5	10.5	Passagem sob Viaduto Jaguaré	729	1:23:15	1:17:27	1:10:51
58.3	7.7	Passagem sob Viaduto Universitária (USP)	729	1:27:27	1:21:21	1:14:26
60.0	6.0	Passagem sob Viaduto Eusébio Matoso	729	1:30:00	1:23:43	1:16:36
62.0	4.0	Passagem sob viaduto Cidade Jardim	729	1:33:00	1:26:31	1:19:09
63.0	3.0	Passagem sob Viaduto Ary Torres	730	1:34:30	1:27:54	1:20:26
64.5	1.5	Entrar a direita acesso à Ponte Estaiada sentido Av.Jornalista Roberto Marinho	751	1:36:45	1:30:00	1:22:20
66.0	0.0	CHEGADA: Av. Jornalista Roberto Marinho x Rua Miguel Sutil / Fluxo / Final Ponte Estaiada.	725	1:39:00	1:32:06	1:24:15

Yescom Serviços Ltda
 Al. Amazonas, 938 – 1º andar (bloco A) – Alphaville
 06454-070 – Barueri – SP
 Tel: (11) 4208-7633 Fax: (11) 4208-7266
 e-mail: yescom@yescom.com.br

Federação Paulista de Ciclismo
 R. Germaine Burchard, 451 – 2ª And – Água Branca
 05002-062 – São Paulo – SP
 Tel/Fax: (11) 4167-3777
 e-mail: fpciclismo@uol.com.br



8º Tour do Brasil Volta Ciclística de São Paulo Internacional 2011

Realização e Organização



Apoio Especial



Promoção e Transmissão

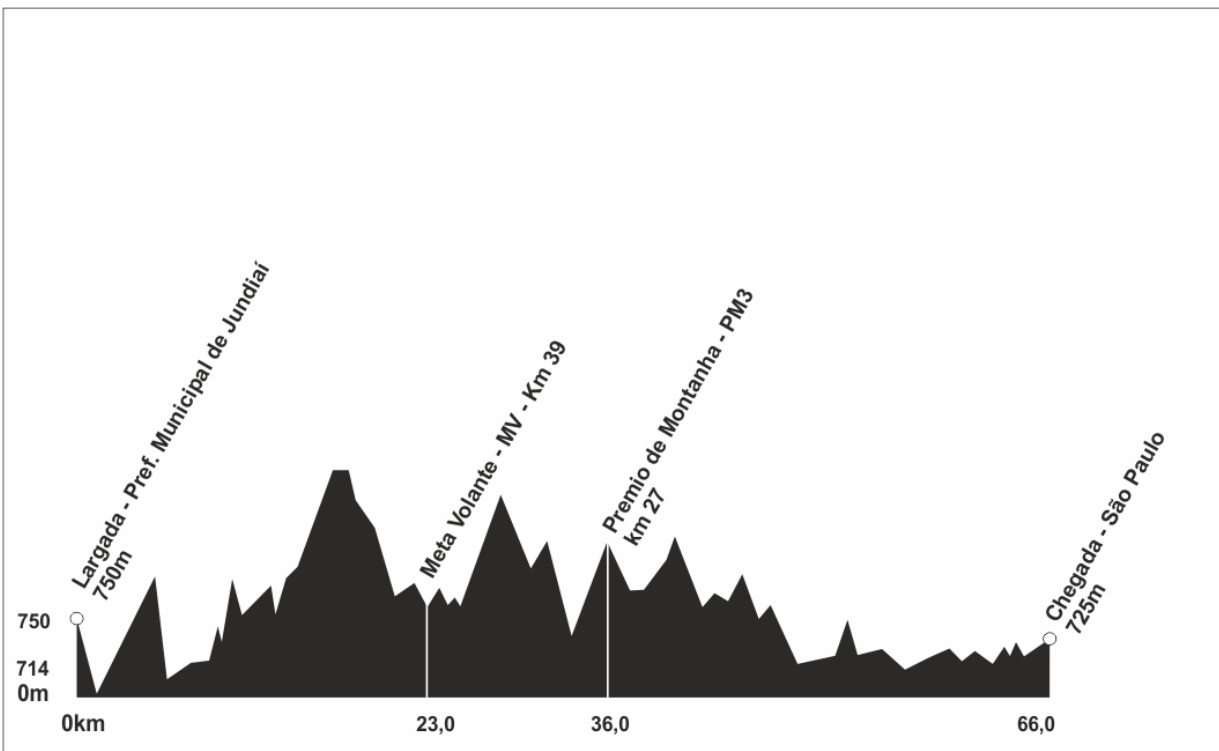


Supervisão



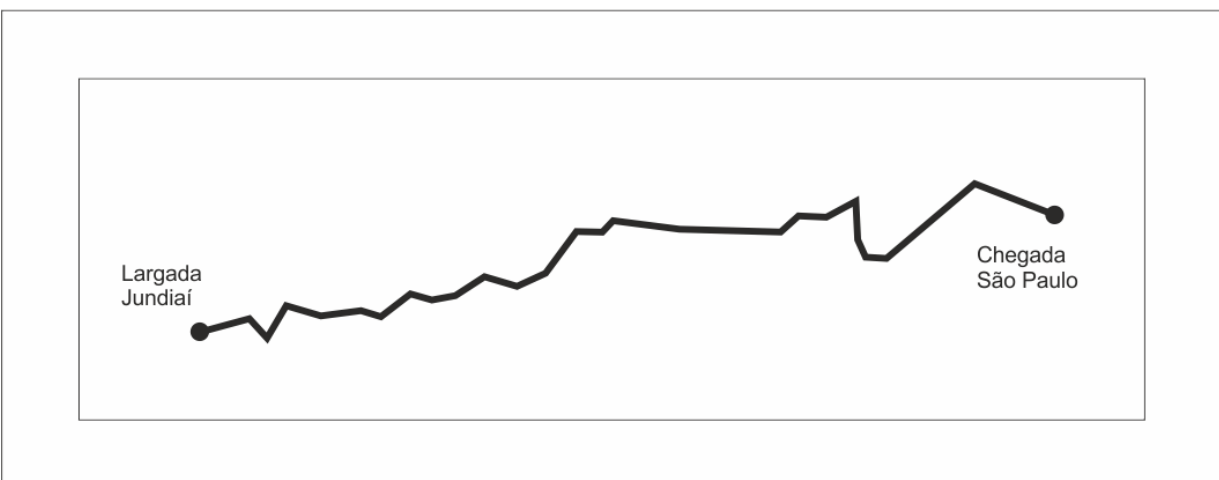
ALTIMETRIA

8ª ETAPA - JUNDIAÍ - SÃO PAULO - 66KM



ROTA

8ª ETAPA - JUNDIAÍ - SÃO PAULO - 66KM



Yescom Serviços Ltda
Al. Amazonas, 938 – 1º andar (bloco A) – Alphaville
06454-070 – Barueri – SP
Tel: (11) 4208-7633 Fax: (11) 4208-7266
e-mail: yescom@yescom.com.br

Federação Paulista de Ciclismo
R. Germaine Burchard, 451 – 2ª And – Água Branca
05002-062 – São Paulo – SP
Tel/Fax: (11) 4167-3777
e-mail: fp ciclismo@uol.com.br

**Realização e Organização****Apoio Especial****Promoção e Transmissão****Supervisão**

RESUMO DAS ETAPAS:

ETAPAS	KM	DIA
1ª Etapa: Marília – Bauru =	114.0 Km	(16 / 10)
2ª Etapa: Bauru – São Carlos =	178.0 Km	(17 / 10)
3ª Etapa: São Carlos = CRI	23.0 Km	(18 / 10)
4ª Etapa: Rio Claro – Sorocaba =	179.0 Km	(19 / 10)
5ª Etapa: Sorocaba – Atibaia =	150.2 Km	(20 / 10)
6ª Etapa: Atibaia – Pindamonhangaba =	183.7 Km	(21 / 10)
7ª Etapa: Pindamonhangaba – Campos do Jordão =	62.0 Km	(22 / 10)
8ª Etapa: Jundiaí – São Paulo =	66.0 Km	(23 / 10)

Total percorridos: 955.9 Km

Yescom Serviços Ltda
Al. Amazonas, 938 – 1º andar (bloco A) – Alphaville
06454-070 – Barueri – SP
Tel: (11) 4208-7633 Fax: (11) 4208-7266
e-mail: yescom@yescom.com.br

Federação Paulista de Ciclismo
R. Germaine Burchard, 451 – 2ª And – Água Branca
05002-062 – São Paulo – SP
Tel/Fax: (11) 4167-3777
e-mail: fpciclismo@uol.com.br



Realização e Organização



Apoio Especial



Promoção e Transmissão



Supervisão



TELEFONES DAS CONCESIONÁRIAS

DER

0800 055 55 10

COLINAS

0800 703 50 80

RODOVIAS DO TIETÊ

0800 770 80 70

INTERVIAS

0800 707 14 14

DERSA

0800 726 63 00

ARTESP

0800 727 83 77

CCR AUTOBAN

0800 055 55 50

CCR VIAOESTE

0800 701 55 55

ROTA DAS BANDEIRAS

0800 770 80 70

ECOPISTAS

0800 777 00 70

CENTROVIAS

0800 178 99 8

VIA RONDON

0800 729 93 00

ECOVIAS

0800 197 87 8

DIRETOR MÉDICO DA PROVA

DR. ALEXANDRE AUGUSTO FERREIRA – CRM 77.146

TEL.: (19) 3232.4522

CEL.: (19) 7802.9662

POLÍCIA MILITAR RODOVIÁRIA DO ESTADO DE SÃO PAULO

(11) 3327.2727

POLÍCIA MILITAR DO ESTADO DE SÃO PAULO

190

Yescom Serviços Ltda
Al. Amazonas, 938 – 1º andar (bloco A) – Alphaville
06454-070 – Barueri – SP
Tel: (11) 4208-7633 Fax: (11) 4208-7266
e-mail: yescom@yescom.com.br

Federação Paulista de Ciclismo
R. Germaine Burchard, 451 – 2ª And – Água Branca
05002-062 – São Paulo – SP
Tel/Fax: (11) 4167-3777
e-mail: fpiclismo@uol.com.br

**Realização e Organização****Apoio Especial****Promoção e Transmissão****Supervisão****S.A.M.U – SERVIÇO DE ATENDIMENTO MÓVEL DE URGÊNCIA**

192

CORPO DE BOMBEIROS

193

TELEFONES E ENDEREÇOS DE HOSPITAIS NAS CIDADES SEDE**MARÍLIA***PRONTO SOCORRO DO HOSPITAL DAS CLÍNICAS DA FACULDADE DE MEDICINA DE MARÍLIA*

Av. Monte Carmelo, nº 800 – Marília

Tel.: (14) 3402.1744

BAURU*HOSPITAL DE BASE DE BAURU*

Rua Monsenhor Claro, nº. 8.088 – Centro

Tel.: (14) 3104.3535

SÃO CARLOS*PRONTO SOCORRO*

Rua Rubens Arruda, nº 7 – Altos da Cidade

Tel.: (14) 3235.1447

RIO CLARO*SANTA CASA DE RIO CLARO*

Av. 15, nº. 385 - Saúde

Tel.: (19) 3535 7060

SOROCABA*CONJUNTO HOSPITALAR DE SOROCABA*

Av. Comendador Pereira Inácio, 584 – Sorocaba

Tel.: (15) 3332.9100

ATIBAIA*PRONTO SOCORRO*

Rua Bahia, nº. 342 - Recreio Estoril

Tel.: (11) 4415.5000

PINDAMONHANGABA*SANTA CASA DE MISERICÓRDIA*

Rua Major José dos Santos Moreira, nº. 466

Tel.: (12) 3642.2644

CAMPOS DO JORDÃO*PRONTO SOCORRO MUNICIPAL DE CAMPOS DO JORDÃO*

Rua Dr. Ademar de Barros, nº 115 - Vila Abernécia

Tel.: (12) 3662.4978/ 3662.5900

CAMPINAS*PRONTO SOCORRO MUNICIPAL DE CAMPINAS*

Yescom Serviços Ltda
Al. Amazonas, 938 – 1º andar (bloco A) – Alphaville
06454-070 – Barueri – SP
Tel: (11) 4208-7633 Fax: (11) 4208-7266
e-mail: yescom@yescom.com.br

Federação Paulista de Ciclismo
R. Germaine Burchard, 451 – 2ª And – Água Branca
05002-062 – São Paulo – SP
Tel/Fax: (11) 4167-3777
e-mail: fpclismo@uol.com.br



Realização e Organização



Apoio Especial



Promoção e Transmissão



Supervisão



Av. Andrade Neves, nº. 655 - Centro
Tel.: (19) 3736.1000

JUNDIAÍ

HOSPITAL MUNICIPAL DE JUNDIAÍ
Rua Bom Jesus de Pirapora, nº 1.310 – Centro
Tel.: (11) 4587.6628

SÃO PAULO

HOSPITAL DO SERVIDOR PÚBLICO ESTADUAL
Avenida Ibirapuera, nº. 981 – Moema
Tel.: (11) 5088.8000

Yescom Serviços Ltda
Al. Amazonas, 938 – 1º andar (bloco A) – Alphaville
06454-070 – Barueri – SP
Tel: (11) 4208-7633 Fax: (11) 4208-7266
e-mail: yescom@yescom.com.br

Federação Paulista de Ciclismo
R. Germaine Burchard, 451 – 2ª And – Água Branca
05002-062 – São Paulo – SP
Tel/Fax: (11) 4167-3777
e-mail: fpciclismo@uol.com.br